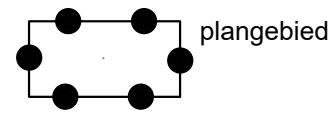


LEGENDA


PLANGEBIED



BESTEMMINGEN



Groen



Water



Verkeer - Verblijfsgebied

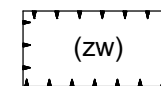


Wonen



Waarde - Archeologie 5

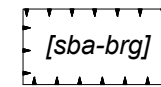
AANDUIDINGEN



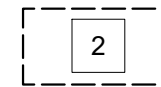
zorgwoning



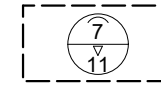
bouwvlak



specifieke bouwaanduiding - bergingen

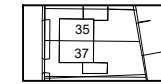


maximum aantal wooneenheden



maximum goothoogte (m), maximum bouwhoogte (m)

VERKLARING



BGT- en kadastrale gegevens

bestemmingsplan **Haarrijnweg 5, Maarsse**

schaal : 1 : 1000

formaat : A3

projectnummer : 200470.01

bladnummer : 1

aantal bladen : 1

Identificatiecode : NL.IMRO.1904.BPHaarrijnweg5MRS-OW01

gemeente **Stichtse Vecht**

datum : 21-09-2023

datum ondergrond : 22-02-2022

voorontwerp : -

ontwerp : 21-09-2023

vaststelling : -



adviseurs in
ruimtelijke
ontwikkeling

Postbus 479, 6800 AL Arnhem | T 026 357 69 11 | www.sab.nl

