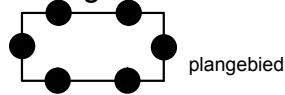



Legenda Plangebied



plangebied

Bestemmingen


enkelbestemmingen



C Centrum



T Tuin



V-VB Verkeer - Verblijfsgebied



W Wonen

dubbelbestemmingen




WR-A Waarde - Archeologie



WR-BD Waarde - Beschermd dorpsgezicht

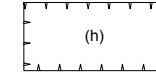
Aanduidingen

bouwvlak



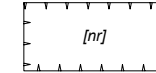
bouwvlak

functieaanduidingen



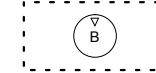
horeca

bouwaanduidingen

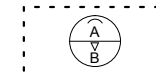


nokrichting

maatvoeringsaanduidingen



maximum bouwhoogte (m)



maximum goothoogte (m),
maximum bouwhoogte (m)

Verklaringen



ondergrond

BESTEMMINGSPLAN LOCATIE MASTENBROEK BREEDSTRAAT MAARSSEN

Gemeente Stichtse Vecht

NL.IMRO.1904.BPLocMastenbrkMRS-VG01



Aveco de Bondt
ingenieursbedrijf

schaal: 1:1000

voorontwerp: / tekenaar

projectnr. OPDR: 15.0952

formaat: A4

ontwerp: 07-10-2016 / SH

projectnr. VWP: 15AVECR002

concept: 14-07-205 / SH

vastgesteld:-2018 / SB

bestandsnaam: 15AVECR002-009.dwg

viewpoint

Torenallee 45
5617 BA Eindhoven



www.viewpoint.nl

info@viewpoint.nl

040 304 10 85