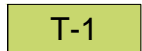
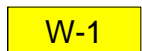




Legenda

 Plangebied


Enkelbestemmingen

 T-1 Tuin - 1
 W-1 Wonen - 1

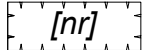
Dubbelbestemmingen

 WR-A3 Waarde - Archeologie - 3
 WS-WK Waterstaat - Waterkering

Bouwvlakken

 bouwvlak

Bouwaanduidingen

 [nr] nokrichting

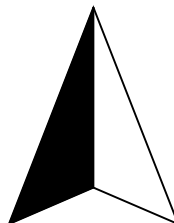
Maatvoeringen

 maximum goothoogte (m)
 maximum bouwhoogte (m)

Bestemmingsplan:
 Straatweg naast 75
 Breukelen
 Gemeente Stichtse Vecht

Opdrachtgever: LBP|Sight

Status: ontwerp


 Noordpijl

Get.: WDK	Datum: 12-11-2018
Formaat: A3	Schaal: 1:500
Tekeningnummer: NL.IMRO.1904.BPstraatwegongBRK-OW01	
 GIS/CAD Ondersteuning en software	
Dalenstraat 4B, 5466 PM Eerde Tel: 0413-303279 E-mail: info@bragis.nl Web: www.bragis.nl	