





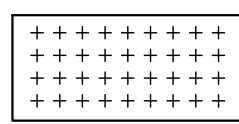


Kadastrale situatie bestaand, schaal 1 : 1000
 Kad. gemeente : Maarsseveen
 Sectie : C
 Nr. : 337, 338 en 339
 Adres : Herenweg 10 a
 3602 AP Maarssen


Opdrachtgever
 Herenweg 10 A
 3602 AP Maarssen



Luchtfoto locatie

Renvooi :

-  Enkelbestemming wonen.
-  Enkelbestemming tuin.
-  Dubbelbestemming
 Waarde Archeologie 5
 Waarde cultuurhistorie -
 Hollandse waterlinie
 Milieuzone-
 grondwaterbeschermingsgebied
-  Zonnepanelen
-  Plangebied



BOUW- ADVIESBUREAU KLARENBEK
 SCHEENDIJK 16 - 4, 3621 VC BREUKELEN
 TEL.: 0346 - 26 54 42
 E-MAIL : info@pietklarenbeek.nl

PROJECT : WIJZIGING BESTEMMING, HERENWEG 10A MAARSSSEN
 ONDERDEEL : ONTWERP
 SCHAAL : 1 : 1000
 MEDEWERKER : PWK
 DATUM : 23-11-2018
 TEKENING Nr. : ADV-17/1861

Wijziging : Toevoeging zonnepanelen, d.d. 28-05-2019