






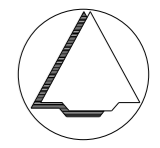




LEGENDA

- Plangebied
 -  Plangrens
- Bestemmingen
 -  Agrarisch met waarden - Landschaps- en natuurwaarden
- Dubbelbestemmingen
 -  Waarde - Archeologie - 5
- Gebiedsaanduidingen
 -  milieuzone - waterwingebied
 -  overige zone - bethumepolder
- Bouwwlak
 -  bouwvlak
- Verklaring
 -  Ondergrond

Gemeente Stichtse Vecht



NAAM PLAN
Griendweg 1, Tienhoven

NAAM GML-BESTAND	DATUM	BLAD VAN BLADEN	FORMAAT
NL.IMRO.1904.BPGriendweg1THN-OW01	13-8-2018	1 VAN 1	A3



Best M ingenieursbureau
 Buiksloterdijk 338 1034 ZG Amsterdam
 020 6338110 www.bestm.nl



BJZ.nu
 ruimtelijke plannen en advies
 Twentepoort Oost 16A 7609 RG Almelo
 0546 454466 www.bjz.nu

TEKENAAR	SCHAAL
MvL	1 : 1000