

# Legenda

## Plangebied



## Enkelbestemmingen

A	Agrarisch
AW	Agrarisch met waarden
B	Bedrijf
BO	Bos
S	Sport
T-1	Tuin - 1
T-3	Tuin - 3
V	Verkeer
WA	Water
WA-DE	Water - De Vecht
W-1	Wonen - 1
W-2	Wonen - 2
W-3	Wonen - 3
W-4	Wonen - 4

## Dubbelbestemmingen

L-R	Leiding - Riool
WR-A1	Waarde - Archeologie 1
WR-A2	Waarde - Archeologie 2
WR-A3	Waarde - Archeologie 3
WR-A5	Waarde - Archeologie 5
WR-C1	Waarde - Cultuurhistorie 1
WR-C3	Waarde - Cultuurhistorie 3
WR-C4	Waarde - Cultuurhistorie 4
WR-E	Waarde - Ecologie
WR-L1	Waarde - Landschap 1
WR-L2	Waarde - Landschap 2
WS-WK	Waterstaat - Waterkering

## Gebiedsaanduidingen

	milieuzone - grondwaterbeschermingsgebied
	milieuzone - waterwingebied
	overige zone - bethunepolder
	overige zone - voorwaardelijke verplichting - 1
	overige zone - voorwaardelijke verplichting - 2
	overige zone - voorwaardelijke verplichting - 3
	overige zone - voorwaardelijke verplichting - 4

## Functieaanduidingen

(bw)	bedrijfswoning
(bh)	beroep aan huis
(br)	brug
(gt)	glastuinbouw
(go)	golfbaan
(os)	ontsluiting
(pd)	pad
(p)	parkeerterrein
(rbk)	rijbak
(sa-v-c)	specifieke vorm van agrarisch - vab - caravanstalling
(saw-ops)	specifieke vorm van agrarisch met waarden - opslag
(saw-pla)	specifieke vorm van agrarisch met waarden - plattelandswoning
(saw-pp)	specifieke vorm van agrarisch met waarden - productiegerichte paardenhouderij
(saw-tv2)	specifieke vorm van agrarisch met waarden - tijdelijk verblijf 2
(sb-1)	specifieke vorm van bedrijf - 1
(ss-afs)	specifieke vorm van sport - afslagplek
(ss-dr)	specifieke vorm van sport - driving range
(swa-g)	specifieke vorm van water - landelijk gebied
(sw-baec)	specifieke vorm van wonen - bedrijfsmatige auto- en caravanstalling
(wl)	woonschepenligplaats

## Bouwvlakken



## Bouwaanduidingen

[aeg]	aaneengebouwd
[bg]	bijgebouwen
[ka]	karacteristiek
[sba-gev]	specifieke bouwaanduiding - gevelwering
[sba-hoo]	specifieke bouwaanduiding - hoofdgebouw
[sba-rij]	specifieke bouwaanduiding - rijksmonument
[sba-zwe]	specifieke bouwaanduiding - zwembad

## Maatvoeringen

	maximum aantal wooneenheden
	maximum bebouwd oppervlak (m2)
	maximum bouwhoogte (m)
	maximum goothoogte (m) maximum bouwhoogte (m)

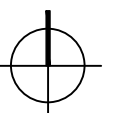
## Figuren

	hartlijn leiding - riool
	relatie

## Verzamelplan Stichtse Vecht 2022 gemeente Stichtse Vecht

schaal:	1:-
datum:	31 juli 2023
projectnummer:	SR220022
formaat:	A3
aantal bladen:	12
bladnummer:	1
identificatienr.:	NL.IMRO.1904.BPVerzamelpl2022SV-0N01

vroge versie:	10 november 2022
voorontwerp:	-
ontwerp:	-
vaststelling:	-



# Legenda Plangebied

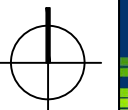


## Verzamelpunten Stichtse Vecht 2022 gemeente Stichtse Vecht

schaal: 1:1000  
datum: 31 juli 2023  
projectnummer: SR220022  
formaat: A3  
aantal bladen: 11  
bladnummer: 2  
identificatienr. NL.IMRO.1904.BPVerzamelpl2022SV-0N01

vroge versie: 10 november 2022  
voorontwerp: -  
ontwerp: -  
vaststelling: -

Kanaaldijk Oost 8 & 9, Nigtevecht



# Legenda Plangebied

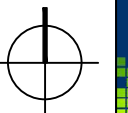


## Verzamelplan Stichtse Vecht 2022 gemeente Stichtse Vecht

schaal: 1:1000  
datum: 31 juli 2023  
projectnummer: SR220022  
formaat: A3  
aantal bladen: 11  
bladnummer: 3  
identificatienr.: NL.IMRO.1904.BPVerzamelpl2022SV-0N01

vroge versie: 10 november 2022  
voorontwerp: -  
ontwerp: -  
vaststelling: -

Spengen 2, Kockengen



# Legenda Plangebied



## Verzamelpunten Stichtse Vecht 2022 gemeente Stichtse Vecht

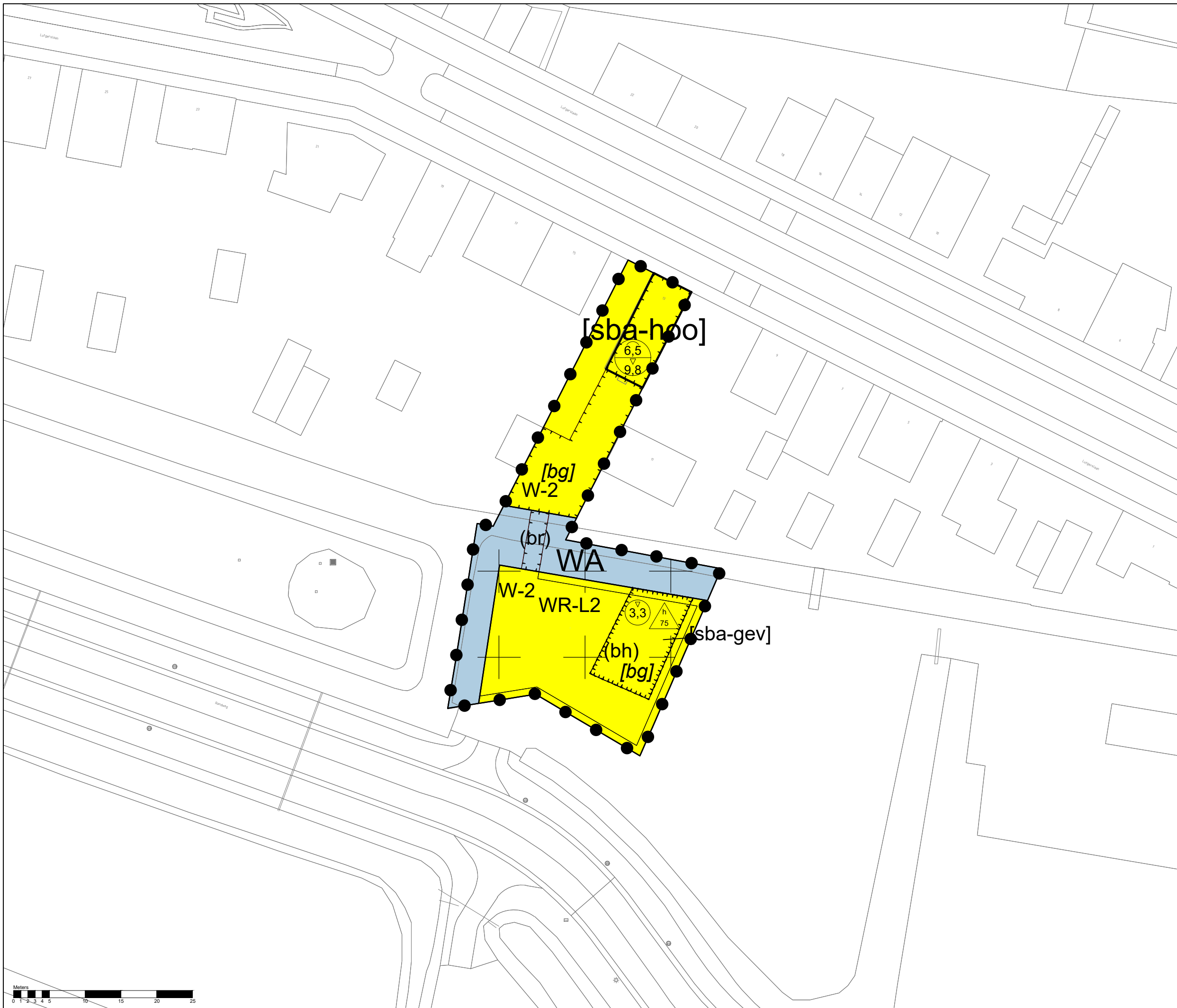
schaal: 1:4000  
datum: 31 juli 2023  
projectnummer: SR220022  
formaat: A3  
aantal bladen: 11  
bladnummer: 4  
identificatienr.: NL.IMRO.1904.BPVerzamelpunten2022SV-0N01

vorige versie: 10 november 2022  
voortwerp: -  
ontwerp: -  
vaststelling: -

Rijksstraatweg 171, Loenen aan de Vecht (Golfbaan)



# Legenda Plangebied



## Verzamelplan Stichtse Vecht 2022 gemeente Stichtse Vecht

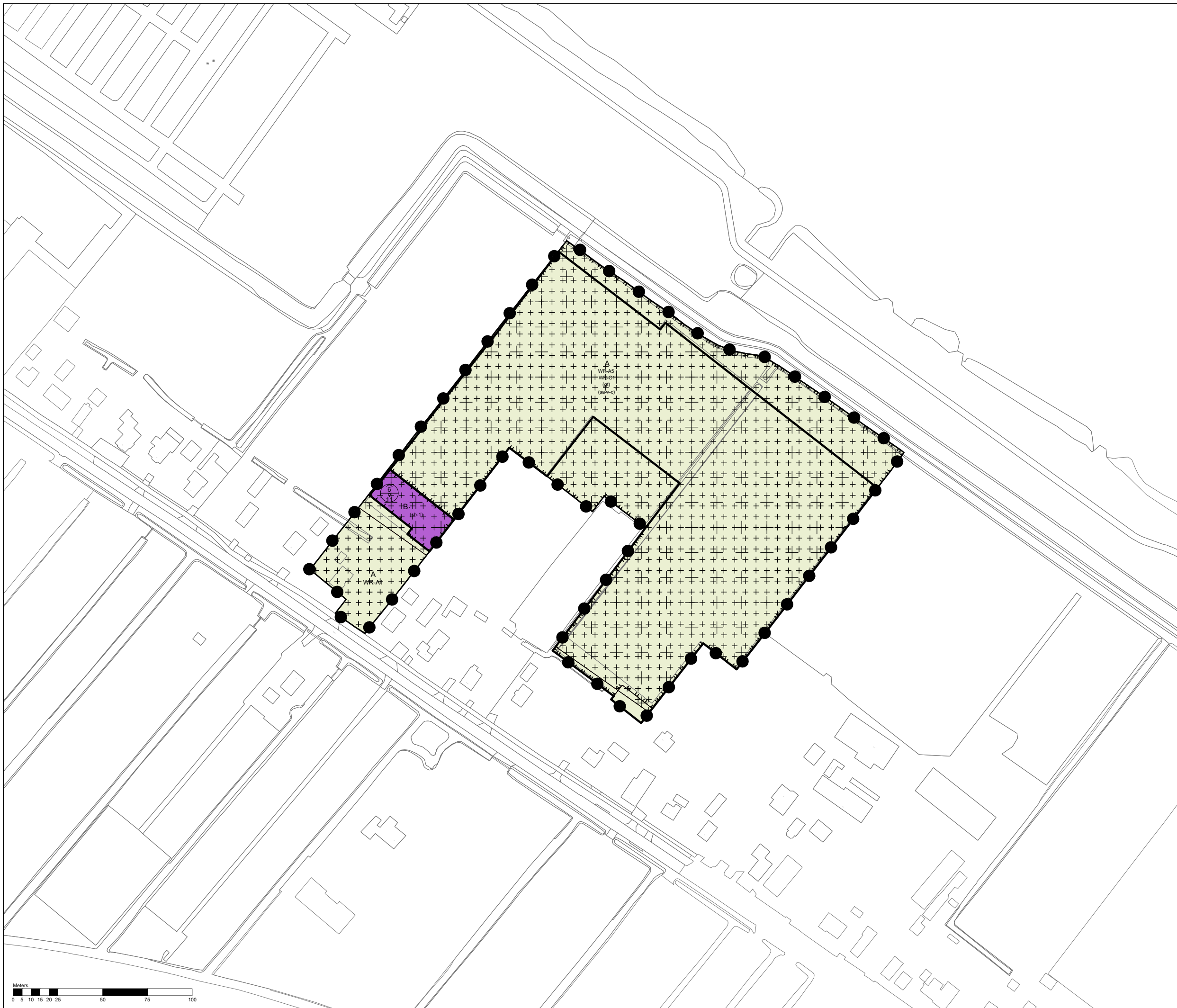
schaal: 1:500  
datum: 31 juli 2023  
projectnummer: SR220022  
formaat: A3  
aantal bladen: 11  
bladnummer: 5  
identificatienr.: NL.IMRO.1904.BPVerzamelpl2022SV-0N01

vroge versie: 10 november 2022  
voorontwerp: -  
ontwerp: -  
vaststelling: -

Lutgerslaan 13, Loenen aan de Vecht



# Legenda Plangebied



## Verzamelpunten Stichtse Vecht 2022 gemeente Stichtse Vecht

schaal: 1:2000  
datum: 31 juli 2023  
projectnummer: SR220022  
formaat: A3  
aantal bladen: 11  
bladnummer: 6  
identificatienr. NL.IMRO.1904.BPVerzamelpunten2022SV-0N01

vroige versie: 10 november 2022  
voorontwerp: -  
ontwerp: -  
vaststelling: -

Gageldijk 29-41, Maarsen



# Legenda Plangebied

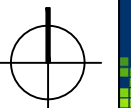


## Verzamelplan Stichtse Vecht 2022 gemeente Stichtse Vecht

schaal: 1:1000  
datum: 31 juli 2023  
projectnummer: SR220022  
formaat: A3  
aantal bladen: 11  
bladnummer: 7  
identificatienr. NL.IMRO.1904.BPVerzamelpl2022SV-0N01

vroge versie: 10 november 2022  
voorontwerp: -  
ontwerp: -  
vaststelling: -

Herenweg 19b, Maarsen



# Legenda Plangebied



## Verzamelplan Stichtse Vecht 2022 gemeente Stichtse Vecht

schaal: 1:1000  
datum: 31 juli 2023  
projectnummer: SR220022  
formaat: A3  
aantal bladen: 11  
bladnummer: 8  
identificatienr. NL.IMRO.1904.BPVerzamelpl2022SV-0N01

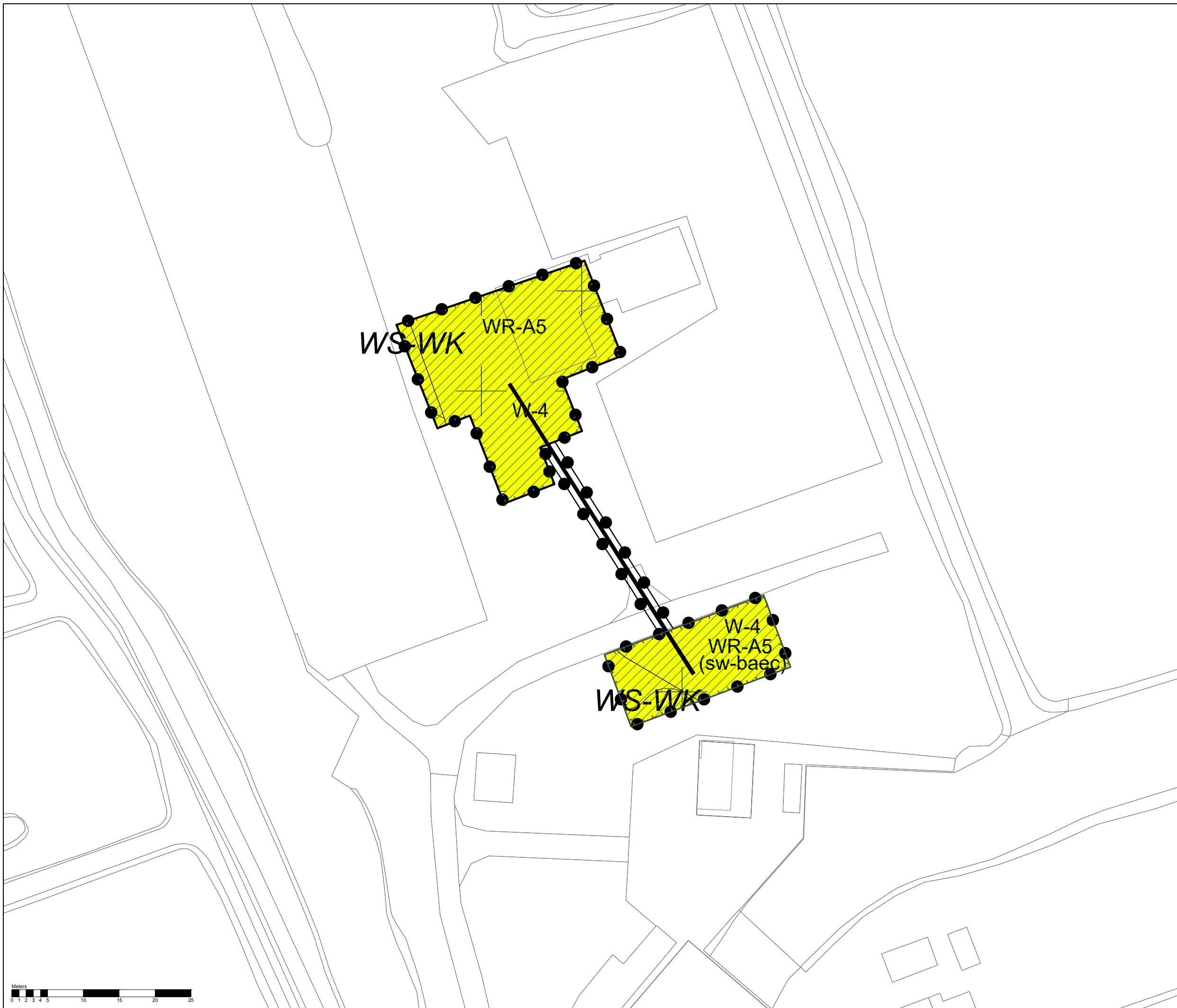
vorige versie: 10 november 2022  
voorontwerp: -  
ontwerp: -  
vaststelling: -

Vreelandseweg 27-27a, Loenen aan de Vecht





# Legenda Plangebied

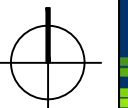


## Verzamelplan Stichtse Vecht 2022 gemeente Stichtse Vecht

schaal: 1:500  
datum: 31 juli 2023  
projectnummer: SR220022  
formaat: A3  
aantal bladen: 11  
bladnummer: 9  
identificatienr. NL.IMRO.1904.BPVerzamelpl2022SV-0N01

vorige versie: 10 november 2022  
voorontwerp: -  
ontwerp: -  
vaststelling: -

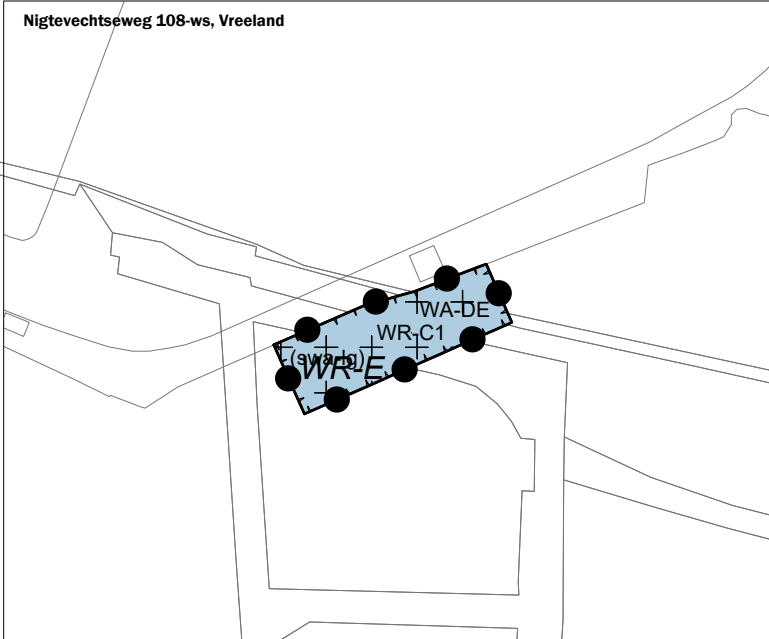
Machinekade 17, Maarsssen



Nigtevechtseweg naast 120-ws, Vreeland



Nigtevechtseweg 108-ws, Vreeland

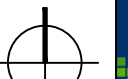


# Legenda Plangebied

## Verzamelpunten Stichtse Vecht 2022 gemeente Stichtse Vecht

schaal: 1:1000  
 datum: 31 juli 2023  
 projectnummer: SR220022  
 formaat: A3  
 aantal bladen: 11  
 bladnummer: 10  
 identificatienr.: NL.IMRO.1904.BPVerzamelpl2022SV-0N01

vorige versie: 10 november 2022  
 voorontwerp: -  
 ontwerp: -  
 vaststelling: -



Nigtevechtseweg 108-ws en naast 120-ws, Vreeland



# Legenda Plangebied



## Verzamelplan Stichtse Vecht 2022 gemeente Stichtse Vecht

schaal: 1:1000  
datum: 31 juli 2023  
projectnummer: SR220022  
formaat: A3  
aantal bladen: 11  
bladnummer: 11  
identificatienr. NL.IMRO.1904.BPVerzamelpl2022SV-0N01

vroige versie: 10 november 2022  
voorontwerp: -  
ontwerp: -  
vaststelling: -

Klompweg 74a-76a Nigtevecht

