









LEGENDA

- Plangebied
 -  Plangrens
- Bestemmingen
 -  AW-NL Agrarisch met waarden - Natuur- en landschapswaarden
- Dubbelbestemmingen
 -  WR-A-5 Waarde - Archeologie - 5
- Gebiedsaanduidingen
 -  milieuzone - waterwingebied
 -  overige zone - bethumepolder
- Bouwvlak
 -  bouwvlak
- Bouwaanduidingen
 -  [-sba-gbw] specifieke bouwaanduiding uitgesloten - gebouwen
- Verklaring
 -  Ondergrond



Gemeente Stichtse Vecht



NAAM PLAN

Griendweg 1, Tienhoven

NAAM GML-BESTAND

NL.IMRO.1904.BPGriendweg1THN-VG01

DATUM

16-5-2023

BLAD VAN BLADEN

1 VAN 1

FORMAAT

A3



Best M ingenieursbureau
 Buiksloterdijk 338 1034 ZG Amsterdam
 020 6338110 www.bestm.nl



ruimtelijke plannen en advies
 Twentepoort Oost 16A 7609 RG Almelo
 0546 454466 www.bjz.nu

TEKENAAR

MvL

SCHAAL

1 : 1000