An aerial photograph of a residential neighborhood, likely in the Netherlands, showing a mix of housing types, streets, and green spaces. A river or canal flows through the area. A large, semi-transparent blue rectangular box is overlaid on the right side of the image, containing white text. The text identifies the project as 'Harmonieplein' in the municipality of Stichtse Vecht, specifically for a parking balance study in the South and North blocks.

Harmonieplein
Gemeente Stichtse Vecht
Parkeerbalans Bouwblok Zuid & Noord

Colofon

Opdrachtgever : Gemeente Stichtse Vecht
Contactpersoon : Angela Fischer

Opgesteld door : Roel Koenraad
Gecontroleerd door : Jim van Beckhoven

Project/documentnummer : 120102.005-R01.3
Status : definitief

's-Hertogenbosch, 21 november 2023

**Harmonieplein
Gemeente Stichtse Vecht
Parkeerbalkans Bouwblok Zuid & Noord**

INHOUDSOPGAVE

1	INLEIDING	4
1.1	AANLEIDING	4
1.2	SAMENVATTING.....	4
1.3	LEESWIJZER	4
2	STAPPENPLAN PARKEERBALANS	5
3	PARKEERBALANS	6
3.1	STAP 1: BEPALEN PARKEERBELEID	6
3.2	STAP 2: BEPALEN ONDERZOEKSGBIED EN DEELGEBIEDEN	6
3.3	STAP 3: DEFINIËREN ONDERZOEKSGBIED	6
3.4	STAP 4: INVENTARISATIE PARKEERVRAAG- EN AANBOD.....	7
3.5	STAP 5: BEREKENING BENODIGD AANTAL PARKEERPLAATSEN	11
3.6	STAP 6: BEPALEN VAN (ON)BALANS	13
	BIJLAGE 1: RESULTATEN REKENTOOL PARKEREN	15
	BIJLAGE 2: PARKEREN HARMONIEPLEIN, ONDERZOEK NAAR BEZETTING (2023)	16
	BIJLAGE 3: RESTCAPACITEIT PER SECTIE PER MOMENT (2023)	17

1 Inleiding

1.1 Aanleiding

De gemeente Stichtse Vecht werkt aan de ontwikkeling van het “Harmonieplein”. De gemeenteraad heeft op 7 maart 2017 hiervoor een stedenbouwkundig plan vastgesteld. Het plan wordt in deelvases uitgewerkt in bestemmingsplannen:

- KC – Kindcentrum 0-12 jaar (deelgebied 1)
- Zuidelijk bouwblok (deelgebied 2);
- Noordelijk bouwblok (deelgebied 3, samen met plein openbare ruimte).

Op dit moment is bestemmingsplan 2 in ontwikkeling. Dit rapport bevat de parkeerbalans voor dit bestemmingsplan.

1.2 Samenvatting

Door de ontwikkeling wijzigt de parkeervraag en het parkeeraanbod. Voor de ontwikkeling is een parkeerbalans opgesteld volgens het beleid van de gemeente. Hieruit blijkt dat er voldoende parkeerplaatsen zijn om de parkeervraag op te vangen. De toets is uitgevoerd voor twee fases. De eerste fase waarin alleen bouwblok zuid wordt ontwikkeld. En ook voor de volgende fase waarin het noordelijk bouwblok wordt ontwikkeld.

1.3 Leeswijzer

In hoofdstuk 2 staat het stappenplan voor het opstellen van een parkeerbalans. Hoofdstuk 3 bevat de volledig uitgewerkte parkeerbalans.

2 Stappenplan parkeerbalans

Een parkeerbalans is een manier om te bepalen of gecombineerd gebruik van parkeerplekken mogelijk is. Bij het opstellen hiervan wordt rekening gehouden met verschillende factoren. Als eerste is het belangrijk te weten dat niet voor elke functie een aparte parkeerplaats nodig is. Dit concept is gebaseerd op de gedachte dat niet elke plek altijd bezet is. Het parkeerbeleid van de gemeente Stichtse Vecht biedt hiervoor de ruimte.

Om tot een parkeerbalans te komen, worden deze zes stappen gevolgd:

1. bepalen parkeerbeleid: Het parkeerbeleid van de gemeente Stichtse Vecht vormt het vertrekpunt van de parkeerbalans (gemeentelijk Verkeer- en Vervoerplan deel B: Beleidsnota parkeren). In het beleid staan zaken zoals de geldende parkeernormen, aanwezigheidspercentages en acceptabele loopafstanden;
2. Bepalen onderzoeksgebied en deelgebieden: In dit geval is het onderzoeksgebied gelijk het Harmonieplein. De deelgebieden zijn de verschillende planfasen.
3. Definiëren onderzoeksgebied: Dit gaat over de stedelijkheidsgraad en stedelijke zone. De stedelijkheidsgraad en stedelijke zone zijn vastgelegd in eerdergenoemd parkeerbeleid. Voor dit plan is de stedelijkheidsgraad sterk stedelijk en de stedelijke zone schil centrumgebied.
4. Inventarisatie parkeervraag- en aanbod: Met een parkeerbalans wordt zowel de huidige als toekomstige parkeervraag berekend. De parkeervraag wordt gegenereerd door de aanwezige of nog te realiseren functies en het parkeeraanbod, bestaande uit het huidig aantal en/of de geplande parkeerplaatsen. Hierbij is het mogelijk om binnen regels van het parkeerbeleid gebruik te maken van parkeercapaciteit in het aangrenzende gebied.
5. Berekening benodigd aantal parkeerplaatsen. Met de parkeernormen en de aanwezigheidspercentages uit het parkeerbeleid wordt de parkeervraag per periode bepaald. In deze stap wordt gekeken naar hoe en wanneer parkeerplekken worden gebruikt. Sommige parkeerplekken zijn bijvoorbeeld alleen tijdens kantooruren bezet, terwijl anderen 's avonds of in het weekend vol zijn. Door dit goed te bekijken, kan er beter besloten worden welke parkeerplekken samen gebruikt kunnen worden.
6. Bepalen van (on)balans: de verhouding tussen parkeervraag- en aanbod geeft aan of in een bepaald gebied het parkeren in balans is.

In het volgende hoofdstuk is het stappenplan ingevuld en uitgewerkt voor het Harmonieplein.

3 Parkeerbalans

3.1 Stap 1: Bepalen parkeerbeleid

Het parkeerbeleid van de gemeente Stichtse Vecht vormt het vertrekpunt van de parkeerbalans. Het parkeerbeleid is vastgelegd in het Gemeentelijk Verkeer- en Vervoerplan. In deel B: Beleidsnota parkeren staan de parkeernormen.

3.2 Stap 2: Bepalen onderzoeksgebied en deelgebieden

Het onderzoeksgebied is het Harmonieplein. Daarbinnen zijn er drie deelgebieden namelijk het kindcentrum, bouwblok zuid en bouwblok noord. Het kindcentrum is al gerealiseerd. Deze parkeerbalans gaat in op de deelgebieden die nog ontwikkeld moeten worden: bouwblok zuid en noord. Op de volgende afbeelding ziet u het onderzoeks- en de deelgebieden.



figuur 1 – onderzoeksgebied (zwarte lijn) en de drie deelgebieden (rode lijn)

3.3 Stap 3: Definiëren onderzoeksgebied

Dit gaat over de stedelijkheidsgraad en stedelijke zone. De stedelijkheidsgraad en stedelijke zone zijn vastgelegd in eerdergenoemd parkeerbeleid. Voor dit plan is de stedelijkheidsgraad 'sterk stedelijk' en de stedelijke zone 'schilgebied'. Op de volgende afbeelding ziet u de ligging van het onderzoeks- en de deelgebieden ten opzichte van de begrenzing van de stedelijke zones.



figuur 2 – onderzoeksgebied (zwarte lijn) en stedelijke zones (groen: schilgebied, roze: centrumzone).

3.4 Stap 4: Inventarisatie parkeervraag- en aanbod.

Met een parkeerbalans wordt zowel de huidige als toekomstige parkeervraag berekend. De parkeervraag wordt gegenereerd door de aanwezige of nog te realiseren functies en het parkeeraanbod, bestaande uit het huidige aantal en/of de geplande parkeerplaatsen.

Parkeervraag

Op dit moment zijn op de ontwikkellocatie verschillende functies aanwezig. Het ruimtelijk programma, parkeernomen en parkeervraag ziet u in tabel 1.

Omschrijving	Functie	Eenheid	Hoeveelheid	Parkeernorm	Parkeervraag
Careyn/Vialent	(commerciële) dienstverlening	m2 bvo	873	1,6	14
't Zand	theater	m2 bvo	1.522	6,4	97

tabel 1 – huidige functies en parkeervraag bouwblok zuid

De werkelijke omvang van 't Zand is 1.522 m2 bvo. Op dit moment is 80% van het gebouw in gebruik. In de berekening is daarom uitgegaan van 1.218 m2 bvo.

Omschrijving	Functie	Eenheid	Hoeveelheid	Parkeernorm	Parkeervraag
Bibliotheek	Bibliotheek	m2 bvo	1.000	0,5	5

tabel 2 – huidige functies en parkeervraag bouwblok noord

De huidige functies komen door de ontwikkeling te vervallen. In de toekomst komen op deze locaties woningen, dag horeca en een bibliotheek terug. In de volgende tabellen staan voor de toekomstige situatie en per deelgebied het ruimtelijk programma, de parkeernormen en de parkeervraag.

Omschrijving	Functie	Eenheid	Hoeveelheid	Parkeernorm	Parkeervraag
daghoreca/detailhandel	café/bar/cafetaria	m2 bvo	100	4,0	4
koop (tussen/hoek) (excl 0,3 pp bezoek)	koop (tussen/hoek)	woning	4	1,4	6
koop (vrijstaand) (excl 0,3 pp bezoek)	koop (vrijstaand)	woning	1	1,6	2
koop (appartement duur) (excl 0,3 pp bezoek)	koop (appartement duur)	woning	9	1,4	13
huur (appartement midden/goedkoop/ sociale huur) (excl 0,3 pp bezoek)	huur (appartement midden/goedkoop/ sociale huur)	woning	36	0,9	32
bezoekers woningen	bezoekers	woning	50	0,3	15

tabel 3 – nieuwe functies en parkeervraag bouwblok zuid

Omschrijving	Functie	Eenheid	Hoeveelheid	Parkeernorm	Parkeervraag
bibliotheek	bibliotheek	m2 bvo	350	0,5	2
horeca	café/bar/cafetaria	m2 bvo	350	4,0	14
koop (appartement midden) (excl 0,3 pp bezoek)	koop, etage, midden	woning	31	1,3	40
bezoekers woningen	bezoekers	woning	31	0,3	9

tabel 4 – nieuwe functies en parkeervraag bouwblok noord

Parkeeraanbod

Op de volgende afbeeldingen ziet u per deelgebied een overzicht van de bestaande parkeerplaatsen. In bouwblok zuid zijn er nu 13 parkeerplaatsen. In bouwblok noord zijn er 29 parkeerplaatsen.



figuur 3 – bestaande parkeerplaatsen (links bouwblok zuid: 13 pp, rechts Harmonieplein 29 pp).

Door de ontwikkeling wijzigt in de toekomstige situatie het parkeeraanbod. In bouwblok zuid komen er 24 parkeerplaatsen op eigen terrein. Gelijktijdig met de ontwikkeling van bouwblok zuid worden aan de Gaslaan 15 extra parkeerplaatsen en aan de Harmonieweg 8 tijdelijke parkeerplaatsen aangelegd. In de volgende fase, als bouwblok noord wordt ontwikkeld, komen er 58 parkeerplaatsen (31 parkeerplaatsen op eigen terrein en 27 openbare parkeerplaatsen). De 8 tijdelijke parkeerplaatsen aan de Harmonieweg maken onderdeel uit van deze 58 parkeerplaatsen. In deze fase komen de 29 parkeerplaatsen op het Harmonieplein te vervallen. Op de volgende afbeeldingen ziet u de locatie en ligging van de parkeerplaatsen.



figuur 4 – nieuwe parkeerplaatsen (links bouwblok zuid: 24 pp, midden Harmonieplein 8, rechts bouwblok noord 58 pp)

Restcapaciteit parkeerplaatsen aangrenzend gebied

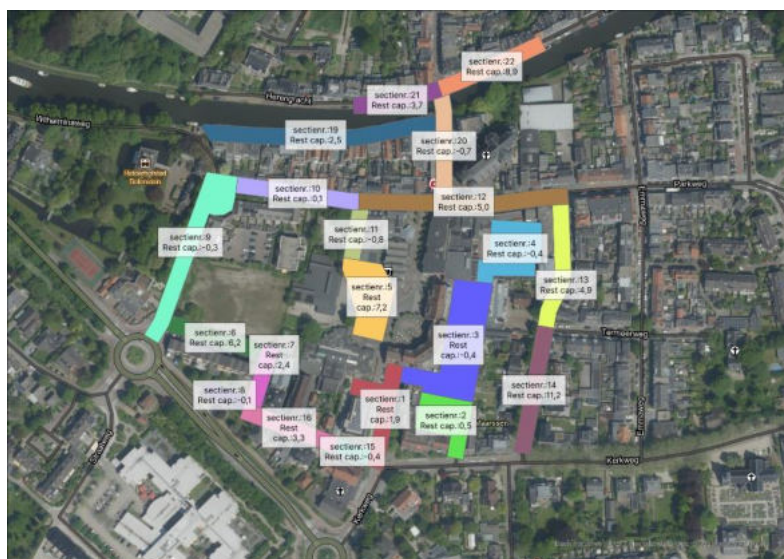
Hierbij is het mogelijk om, binnen regels van het parkeerbeleid, gebruik te maken van parkeercapaciteit in het aangrenzende gebied. Hierbij zijn twee zaken van belang: de acceptabele loopafstand en de maximale bezettingsgraad.

De omvang van het aangrenzende gebied is afhankelijk van de acceptabele loopafstand. De acceptabele loopafstand is maximale afstand die als redelijk wordt beschouwd voor een persoon om te lopen van zijn of haar geparkeerde auto naar de eindbestemming. In het parkeerbeleid is vastgelegd dat de acceptabele loopafstand 200 meter is.

Gebruik van restcapaciteit is mogelijk tot aan een maximale bezettingsgraad. De maximale bezettingsgraad verwijst naar het hoogste percentage of aantal van de beschikbare parkeerplaatsen dat op een bepaald moment bezet is. In eenvoudige termen geeft het aan hoe vol een parkeerplaats of parkeercapaciteit kan zijn op het drukste moment. In dit geval zijn de volgende normen van toepassing:

1. Harmonieplein: tijdens winkeluren maximaal 100% bezetting;
2. overige straten: overdag maximaal 85% en 's nachts maximaal 90%.

In 2023 is een parkeerdrukmeting uitgevoerd. Uit dit onderzoek blijkt hoeveel parkeerplaatsen er in het aangrenzende gebied aanwezig zijn. Daarnaast blijkt uit het onderzoek hoeveel parkeerplaatsen op welk moment bezet en vrij zijn. Aan de hand hiervan is op basis van bovenstaande normen bepaald hoeveel restcapaciteit er in het aangrenzend gebied beschikbaar is. Uit de volgende tabel blijkt om hoeveel parkeerplaatsen het gaat.



figuur 5 – voorbeeld secties met restcapaciteit binnen loopafstand 200 meter.

De nummers in de eerste kolom staan voor het sectienummer. De nummering komt overeen met de sectie indeling komen overeen van de parkeerdrukmeting. In bijlage 2 is het onderzoek uit 2023 opgenomen.

In bijlage 3 ziet u per moment de berekende restcapaciteit per sectie.

De secties binnen de acceptabele loopafstand van 200 meter tellen mee in de berekening voor de restcapaciteit.

	Straatnaam	Werkdag ochtend	Werkdag middag	Werkdag avond	Koop- avond	Werkdag nacht	Zaterdag middag	Zaterdag avond	Zondag middag
1	Harmonieplein	5,9	2,3	3,4	2,3	9,1	6,0	0,1	3,3
2	Harmonieplein	7,1	6,8	1,7	8,0	8,2	2,3	7,6	7,3
3	Harmonieplein	13,7	5,0	9,6	5,7	23,6	9,8	2,0	8,2
4	Harmonieplein	3,7	2,8	2,8	5,0	4,5	5,8	3,9	5,3
5	Harmonieweg	8,9	8,0	8,9	4,7	7,6	10,0	3,2	9,0
6	Gaslaan	-0,7	-0,4	-1,9	-1,9	-1,5	-0,6	-2,7	-2,1
7	Gaslaan	0,1	-0,3	0,2	1,1	0,6	-0,1	-0,6	-0,4
8	Gaslaan	5,0	3,8	4,1	6,7	6,9	4,5	6,0	4,7
9	Bolensteinsweg	4,9	3,7	6,0	7,2	3,6	8,1	7,3	7,6
10	Bolensteinsstraat	11,2	7,2	12,5	8,8	15,2	10,1	9,8	9,3
11	Harmonieweg	0,5	0,1	1,1	0,4	0,8	-0,3	-0,3	-0,3
12	Breedstraat	-0,4	-0,8	-1,6	-1,7	-0,1	-0,5	-1,9	-1,5
13	Raadhuisstraat	-0,4	0,1	0,7	-3,3	0,8	0,2	-1,3	-0,6
14	Raadhuisstraat	1,9	2,0	5,0	4,9	2,1	4,7	4,2	4,7
15	Gaslaan	7,2	5,0	3,1	7,9	8,6	8,1	8,9	8,1
16	Gaslaan	-0,4	-1,1	0,1	-0,3	0,0	-0,7	0,0	-0,7
19	Schippersgracht	6,2	7,4	4,0	2,4	0,9	7,2	1,4	6,9
20	Breedstraat	-0,1	-0,1	-0,0	-0,3	0,0	0,0	-0,8	-0,8
21	Herengracht	-0,3	-0,3	-0,0	-1,5	-1,3	-2,1	-1,5	-1,8
22	Langegracht	1,1	0,8	1,2	0,6	1,5	-0,9	0,9	1,4
	Totaal	75	51	60	56	91	71	46	67

tabel 5 – restcapaciteit parkeerplaatsen aangrenzend gebied

Parkeeraanbod totaal

Uit de volgende tabellen blijkt wat het totale parkeeraanbod is. De eerste tabel gaat over de fase waarin bouwblok zuid wordt gerealiseerd. De tweede tabel gaat over de situatie waarbij bouwblok zuid en noord zijn gerealiseerd.

	Werkdag ochtend	Werkdag middag	Werkdag avond	Koop- avond	Werkdag nacht	Zaterdag middag	Zaterdag avond	Zondag middag
vervallen parkeercapaciteit	-13	-13	-13	-13	-13	-13	-13	-13
nieuwe parkeercapaciteit eigen terrein	24	24	24	24	24	24	24	24
nieuwe parkeercapaciteit openbaar	15	15	15	15	15	15	15	15
nieuwe tijdelijke parkeercapaciteit openbaar	8	8	8	8	8	8	8	8
restcapaciteit aangrenzend gebied	75	51	60	56	91	71	46	67
totaal	109	85	94	90	125	105	80	101

tabel 6 – totaal parkeeraanbod bouwblok zuid

	Werkdag ochtend	Werkdag middag	Werkdag avond	Koop- avond	Werkdag nacht	Zaterdag middag	Zaterdag avond	Zondag middag
vervallen parkeercapaciteit (zuid)	-13	-13	-13	-13	-13	-13	-13	-13
vervallen parkeercapaciteit (noord)	-29	-29	-29	-29	-29	-29	-29	-29
nieuwe parkeercapaciteit eigen terrein (zuid)	24	24	24	24	24	24	24	24
nieuwe parkeercapaciteit openbaar (zuid)	15	15	15	15	15	15	15	15
nieuwe tijdelijke parkeercapaciteit openbaar (zuid)	8	8	8	8	8	8	8	8
nieuwe parkeercapaciteit openbaar (noord)	19	19	19	19	19	19	19	19
nieuwe parkeercapaciteit eigen terrein (noord)	31	31	31	31	31	31	31	31
restcapaciteit aangrenzend gebied	75	51	60	56	91	71	46	67
totaal	115	91	100	96	131	111	86	107

tabel 7 – totaal parkeeraanbod bouwblok zuid en noord

3.5 Stap 5: Berekening benodigd aantal parkeerplaatsen.

Met de parkeernormen en de aanwezigheidspercentages uit het parkeerbeleid wordt de parkeervraag per periode bepaald. In deze stap wordt gekeken naar hoe en wanneer parkeerplekken worden gebruikt. Hierbij worden de volgende aanwezigheidspercentages gebruikt

Funcietype (CROW)	Werkdag ochtend	Werkdag middag	Werkdag avond	Koop- avond	Werkdag nacht	Zaterdag middag	Zaterdag avond	Zondag middag
bibliotheek	30%	70%	100%	100%	0%	75%	0%	0%
café/bar/cafetaria	30%	60%	10%	75%	0%	100%	0%	0%
(commerciële) dienstverlening	100%	100%	5%	75%	0%	0%	0%	0%
koop, etage, midden	50%	50%	90%	80%	100%	60%	80%	70%
koop (tussen/hoek)	50%	50%	90%	80%	100%	60%	80%	70%
koop (vrijstaand)	50%	50%	90%	80%	100%	60%	80%	70%
koop (appartement duur)	50%	50%	90%	80%	100%	60%	80%	70%
huur (appartement midden/goedkoop/sociale huur)	50%	50%	90%	80%	100%	60%	80%	70%
bezoekers	10%	20%	80%	70%	0%	60%	100%	70%
bioscoop/theater/podium /etc.	5%	25%	90%	90%	0%	40%	100%	40%

tabel 8 – aanwezigheidspercentages

Het gebruik van de aanwezigheidspercentages leidt tot het benodigd aantal parkeerplaatsen. In onderstaande twee tabellen ziet u het benodigd aantal parkeerplaatsen per fase.

		Werkdag ochtend	Werkdag middag	Werkdag avond	Koop- avond	Werkdag nacht	Zaterdag middag	Zaterdag avond	Zondag middag
nieuw	daghoreca/detailhandel	1,2	2,4	0,4	3,0	0,0	4,0	0,0	0,0
	koop (tussen/hoek) (excl 0,3 pp bezoek)	2,8	2,8	5,0	4,5	5,6	3,4	4,5	3,9
	koop (vrijstaand) (excl 0,3 pp bezoek)	0,8	0,8	1,4	1,3	1,6	1,0	1,3	1,1
	koop (appartement duur) (excl 0,3 pp bezoek)	6,3	6,3	11,3	10,1	12,6	7,6	10,1	8,8
	huur (appartement midden/goedkoop/sociale huur) (excl 0,3 pp bezoek)	16,2	16,2	29,2	25,9	32,4	19,4	25,9	22,7
	bezoekers woningen	1,5	3,0	12,0	10,5	0,0	9,0	15,0	10,5
	<i>subtotaal</i>	<i>28,8</i>	<i>31,5</i>	<i>59,4</i>	<i>55,3</i>	<i>52,2</i>	<i>44,3</i>	<i>56,8</i>	<i>47,0</i>
vervallen	Careyn/Vialent	-14,0	-14,0	-0,7	-10,5	0,0	0,0	0,0	0,0
	t Zand	-4,9	-24,4	-87,7	-87,7	0,0	-39,0	-97,4	-39,0
	<i>Subtotaal</i>	<i>-18,8</i>	<i>-38,3</i>	<i>-88,4</i>	<i>-98,1</i>	<i>0,0</i>	<i>-39,0</i>	<i>-97,4</i>	<i>-39,0</i>
	Totaal	9,9	-6,9	-29,2	-43,0	52,0	5,2	-40,8	7,9

tabel 9 – bouwblok zuid, benodigd aantal parkeerplaatsen

		Werkdag ochtend	Werkdag middag	Werkdag avond	Koop- avond	Werkdag nacht	Zaterdag middag	Zaterdag avond	Zondag middag
nieuw	bibliotheek	0,5	1,2	1,8	1,8	0,0	1,3	0,0	0,0
	horeca	4,2	8,4	1,4	10,5	0,0	14,0	0,0	0,0
	koop (appartement midden) (excl 0,3 pp bezoek)	20,2	20,2	36,3	32,2	40,3	24,2	32,2	28,2
	bezoekers woningen	0,9	1,9	7,4	6,5	0,0	5,6	9,3	6,5
	<i>subtotaal</i>	<i>25,8</i>	<i>31,6</i>	<i>46,9</i>	<i>51,0</i>	<i>40,3</i>	<i>45,1</i>	<i>41,5</i>	<i>34,7</i>
vervallen	bibliotheek	-1,5	-3,5	-5,0	-5,0	0,0	-3,8	0,0	0,0
	<i>Subtotaal</i>	<i>-1,5</i>	<i>-3,5</i>	<i>-5,0</i>	<i>-5,0</i>	<i>0,0</i>	<i>-3,8</i>	<i>0,0</i>	<i>0,0</i>
	Totaal	24,3	28,1	41,9	46,0	40,3	41,3	41,5	34,7

tabel 10 – bouwblok zuid en noord, benodigd aantal parkeerplaatsen

In bouwblok zuid en bouwblok noord worden respectievelijk 24 en 31 parkeerplaatsen op eigen terrein gerealiseerd. Op deze parkeerplaatsen vindt geen dubbelgebruik plaats. In de volgende twee tabellen ziet u voor bouwblok zuid en bouwblok noord het benodigd aantal parkeerplaatsen voor het openbaar gebied.

		Werkdag ochtend	Werkdag middag	Werkdag avond	Koop- avond	Werkdag nacht	Zaterdag middag	Zaterdag avond	Zondag middag
nieuw	daghoreca/detailhandel	1,2	2,4	0,4	3,0	0,0	4,0	0,0	0,0
	koop (tussen/hoek) (excl 0,3 pp bezoek)	0,8	0,8	1,4	1,3	1,6	1,0	1,3	1,1
	koop (vrijstaand) (excl 0,3 pp bezoek)	0,2	0,2	0,4	0,3	0,4	0,2	0,3	0,3
	koop (appartement duur) (excl 0,3 pp bezoek)	1,8	1,8	3,2	2,9	3,6	2,2	2,9	2,5
	huur (appartement midden/goedkoop/sociale huur) (excl 0,3 pp bezoek)	11,7	11,7	21,1	18,7	23,4	14,0	18,7	16,4
	bezoekers woningen	1,5	3,0	12,0	10,5	0,0	9,0	15,0	10,5
	<i>subtotaal</i>	<i>17,2</i>	<i>19,9</i>	<i>38,5</i>	<i>36,7</i>	<i>29,0</i>	<i>30,4</i>	<i>38,2</i>	<i>30,8</i>
vervallen	Careyn/Valent	-14,0	-14,0	-0,7	-10,5	0,0	0,0	0,0	0,0
	t Zand	-4,9	-24,4	-87,7	-87,7	0,0	-39,0	-97,4	-39,0
	<i>Subtotaal</i>	<i>-18,8</i>	<i>-38,3</i>	<i>-88,4</i>	<i>-98,1</i>	<i>0,0</i>	<i>-39,0</i>	<i>-97,4</i>	<i>-39,0</i>
	Totaal	-1,6	-18,4	-49,9	-61,4	29,0	-8,6	-59,2	-8,2

tabel 11 – bouwblok zuid, benodigd aantal parkeerplaatsen in het openbaar gebied

		Werkdag ochtend	Werkdag middag	Werkdag avond	Koop- avond	Werkdag nacht	Zaterdag middag	Zaterdag avond	Zondag middag
nieuw	bibliotheek	0,5	1,2	1,8	1,8	0,0	1,3	0,0	0,0
	horeca	4,2	8,4	1,4	10,5	0,0	14,0	0,0	0,0
	koop (appartement midden) (excl 0,3 pp bezoek)	4,7	4,7	8,4	7,4	9,3	5,6	7,4	6,5
	bezoekers woningen	0,9	1,9	7,4	6,5	0,0	5,6	9,3	6,5
	<i>subtotaal</i>	<i>10,3</i>	<i>16,1</i>	<i>19,0</i>	<i>26,2</i>	<i>9,3</i>	<i>26,5</i>	<i>16,7</i>	<i>13,0</i>
vervallen	bibliotheek	-1,5	-3,5	-5,0	-5,0	0,0	-3,8	0,0	0,0
	<i>Subtotaal</i>	<i>-1,5</i>	<i>-3,5</i>	<i>-5,0</i>	<i>-5,0</i>	<i>0,0</i>	<i>-3,8</i>	<i>0,0</i>	<i>0,0</i>
	Totaal	8,8	12,6	14,0	21,2	9,3	22,7	16,7	13,0

tabel 12 – bouwblok zuid en noord, benodigd aantal parkeerplaatsen in het openbaar gebied

3.6 Stap 6: Bepalen van (on)balans

Tot slot is gekeken naar de verhouding tussen parkeervraag- en aanbod. Hieruit blijkt of het parkeren in balans is. De parkeerbalans is opgesteld voor bouwblok zuid en bouwblok noord. Hieruit blijkt dat er op alle momenten voldoende parkeeraanbod is op de parkeervraag op te vangen.

In bouwblok zuid worden 24 parkeerplaatsen op eigen terrein gerealiseerd. De parkeerplaatsen worden een op een aan 24 woningen toegekend. In de volgende tabel ziet u de parkeerbalans voor het openbaar gebied. In de tabel zijn daarom de 24 parkeerplaatsen op eigenterrein niet opgenomen. De bijbehorende parkeerbehoefte is ook niet opgenomen.

	Werkdag ochtend	Werkdag middag	Werkdag avond	Koop- avond	Werkdag nacht	Zaterdag middag	Zaterdag avond	Zondagmi ddag
netto parkeervraag	-1,6	-18,4	-49,9	-61,4	29,0	-8,6	-59,2	-8,2
totaal parkeeraanbod	85	61	70	66	101	81	56	77
parkeerbalans	86,6	79,4	119,9	127,4	72,0	89,6	115,2	85,2

tabel 13 – parkeerbalans bouwblok zuid in het openbaar gebied

In de eindsituatie zijn er 55 parkeerplaatsen op eigen terrein. 24 parkeerplaatsen liggen in bouwblok zuid, 31 parkeerplaatsen in bouwblok noord. In onderstaande tabel zijn de parkeerplaatsen op eigen terrein niet opgenomen. Hetzelfde geldt voor de bijbehorende parkeervraag.

	Werkdag ochtend	Werkdag middag	Werkdag avond	Koop- avond	Werkdag nacht	Zaterdag middag	Zaterdag avond	Zondagmi ddag
netto parkeervraag (zuid)	-1,6	-18,4	-49,9	-61,4	29,0	-8,6	-59,2	-8,2
netto parkeervraag (noord)	8,8	12,6	14,0	21,2	9,3	22,7	16,7	13,0
totaal parkeeraanbod (zuid en noord)	75	51	60	56	91	71	46	67
parkeerbalans	67,8	56,8	95,9	96,2	52,7	56,8	88,5	62,1

tabel 14 – parkeerbalans bouwblok zuid en noord in het openbaar gebied

Bijlage 1: resultaten rekentool parkeren

Rekentool Parkeren en Verkeer

Parkeerbalans Harmonieplein

Colofon

Titel rapport: Parkeerbalans Harmonieplein
Opsteller: Roel Koenraad
Datum: 21-11-2023

Gemeente: Gemeente Stichtse Vecht
Stedelijkheidsgraad: sterk stedelijk
Ligging: schil centrum
Parkeernorm auto: Nota Parkeernormen GVVP Stichtse Vecht deel B
Verkeersgeneratie auto: n.v.t.
Parkeernorm fiets: n.v.t.

Rekentool versie: 2.14

Ruimtelijk programma

Gebied	Status	Sectie	Omschrijving	Functietype (CROW)	Eenheid	Hoeveelheid		
bouwblok zuid	nieuw	openbaar	daghoreca/detailhandel	café/bar/cafeteria	100 m2 bvo	100		
			koop (tussen/hoek) (excl 0,3 pp bezoek	koop (tussen/hoel woning		4		
			koop (vrijstaand) (excl 0,3 pp bezoek)	koop (tussen/hoel woning		1		
			koop (appartement duur) (excl 0,3 pp	koop (appartemer woning		9		
			huur (appartement midden/goedkoop/	huur (appartemen woning		26		
			bezoekers woningen	bezoekers woning		50		
				prive	koop (tussen/hoek) (excl 0,3 pp bezoek	koop (tussen/hoel woning		4
					koop (vrijstaand) (excl 0,3 pp bezoek)	koop (tussen/hoel woning		1
					koop (appartement duur) (excl 0,3 pp	koop (appartemer woning		9
					huur (appartement midden/goedkoop/	huur (appartemen woning		10
	vervallen	openbaar	Careyn/Vialent	(commerciele) die	100 m2 bvo	873		
			t Zand	bioscoop/theater/	100 m2 bvo	1.522		
bouwblok noord	nieuw	openbaar	bibliotheek	bibliotheek	100 m2 bvo	350		
			horeca	café/bar/cafeteria	100 m2 bvo	350		
			koop (appartement midden) (excl 0,3 p	koop, etage, midd woning		31		
			bezoekers woningen	bezoekers woning		31		
				prive	koop (appartement midden) (excl 0,3 p	koop, etage, midd woning		31
				vervallen	openbaar	bibliotheek	bibliotheek	100 m2 bvo

Auto

Auto: functies, normen en aantallen

Gebied	Status	Omschrijving	Functietype (CROW)	Eenheid	Hoeveelheid	Pnorm	Parkeer plaatsen
bouwblok zuid	nieuw	daghoreca/detailhandel	café/bar/cafetaria	100 m2 bvo	100	4,0	4
		koop (tussen/hoek) (excl 0,3 pp bezoek)	koop (tussen/hoek) "prive"	woning	4	1,0	4
			koop (tussen/hoek) "openbaar"	woning	4	0,4	2
		koop (vrijstaand) (excl 0,3 pp bezoek)	koop (tussen/hoek) "prive"	woning	1	1,0	1
			koop (tussen/hoek) "openbaar"	woning	1	0,4	0
		koop (appartement duur) (excl 0,3 pp bezoek)	koop (appartement duur) "prive"	woning	9	1,0	9
			koop (appartement duur) "openbaar"	woning	9	0,4	4
		huur (appartement midden/goedkoop/sociale huur) (excl 0,3 pp bezoek)	huur (appartement midden/goedkoop/sociale huur)	woning	36	0,9	32
		bezoekers woningen	bezoekers	woning	50	0,3	15
		vervallen	Careyn/Vialent	(commerciele) dienstverlening	100 m2 bvo	873	1,6
	t Zand	bioscoop/theater/podium/etc.	100 m2 bvo	1.522	6,4	-97	
bouwblok noord	nieuw	bibliotheek	bibliotheek	100 m2 bvo	350	0,5	2
		horeca	café/bar/cafetaria	100 m2 bvo	350	4,0	14
		koop (appartement midden) (excl 0,3 pp bezoek)	koop, etage, midden "prive"	woning	31	1,0	31
			koop, etage, midden "openbaar"	woning	31	0,3	9
		bezoekers woningen	bezoekers	woning	31	0,3	9
		vervallen	bibliotheek	bibliotheek	100 m2 bvo	1.000	0,5

Auto: parkeervraag met dubbelgebruik en salderen

		Werkdag ochtend	Werkdag middag	Werkdag avond	Koop avond	Werkdag nacht	Zaterdag middag	Zaterdag avond	Zondag middag
bouwblok zuid	nieuw								
	daghoreca/detailhandel	1,2	2,4	0,4	3,0	0,0	4,0	0,0	0,0
	koop (tussen/hoek) (excl 0,3 pp bezoek)	2,8	2,8	5,0	4,5	5,6	3,4	4,5	3,9
	koop (vrijstaand) (excl 0,3 pp bezoek)	0,7	0,7	1,3	1,1	1,4	0,8	1,1	1,0
	koop (appartement duur) (excl 0,3 pp bezoek)	6,3	6,3	11,3	10,1	12,6	7,6	10,1	8,8
	huur (appartement midden/goedkoop/sociale t bezoekers woningen	16,2	16,2	29,2	25,9	32,4	19,4	25,9	22,7
		1,5	3,0	12,0	10,5	0,0	9,0	15,0	10,5
	Totaal nieuw	28,7	31,4	59,2	55,1	52,0	44,2	56,6	46,9
	vervallen								
	Careyn/Vialent	-14,0	-14,0	-0,7	-10,5	0,0	0,0	0,0	0,0
	t Zand	-4,9	-24,4	-87,7	-87,7	0,0	-39,0	-97,4	-39,0
	Totaal vervallen	-18,8	-38,3	-88,4	-98,1	0,0	-39,0	-97,4	-39,0
Totaal bouwblok zuid		9,9	-6,9	-29,2	-43,0	52,0	5,2	-40,8	7,9
bouwblok noord	nieuw								
	bibliotheek	0,5	1,2	1,8	1,8	0,0	1,3	0,0	0,0
	horeca	4,2	8,4	1,4	10,5	0,0	14,0	0,0	0,0
	koop (appartement midden) (excl 0,3 pp bezoek	20,2	20,2	36,3	32,2	40,3	24,2	32,2	28,2
	bezoekers woningen	0,9	1,9	7,4	6,5	0,0	5,6	9,3	6,5
	Totaal nieuw	25,8	31,6	46,9	51,0	40,3	45,1	41,5	34,7
	vervallen								
	bibliotheek	-1,5	-3,5	-5,0	-5,0	0,0	-3,8	0,0	0,0
	Totaal vervallen	-1,5	-3,5	-5,0	-5,0	0,0	-3,8	0,0	0,0
Totaal bouwblok noord		24,3	28,1	41,9	46,0	40,3	41,3	41,5	34,7

Auto: parkeervraag met dubbelgebruik en salderen (alleen openbaar)

Sectie		openbaar	Werkdag ochtend	Werkdag middag	Werkdag avond	Koop avond	Werkdag nacht	Zaterdag middag	Zaterdag avond	Zondag middag
bouwblok zuid	nieuw	daghoreca/detailhandel	1,2	2,4	0,4	3,0	0,0	4,0	0,0	0,0
		koop (tussen/hoek) (excl 0,3 pp bezoek)	0,8	0,8	1,4	1,3	1,6	1,0	1,3	1,1
		koop (vrijstaand) (excl 0,3 pp bezoek)	0,2	0,2	0,4	0,3	0,4	0,2	0,3	0,3
		koop (appartement duur) (excl 0,3 pp bezoek)	1,8	1,8	3,2	2,9	3,6	2,2	2,9	2,5
		huur (appartement midden/goedkoop/sociale t bezoekers woningen	11,7	11,7	21,1	18,7	23,4	14,0	18,7	16,4
			1,5	3,0	12,0	10,5	0,0	9,0	15,0	10,5
	Totaal nieuw		17,2	19,9	38,5	36,7	29,0	30,4	38,2	30,8
vervallen		Careyn/Vialent	-14,0	-14,0	-0,7	-10,5	0,0	0,0	0,0	0,0
		t Zand	-4,9	-24,4	-87,7	-87,7	0,0	-39,0	-97,4	-39,0
		Totaal vervallen	-18,8	-38,3	-88,4	-98,1	0,0	-39,0	-97,4	-39,0
Totaal bouwblok zuid			-1,6	-18,4	-49,9	-61,4	29,0	-8,6	-59,2	-8,2
bouwblok noord nieuw		bibliotheek	0,5	1,2	1,8	1,8	0,0	1,3	0,0	0,0
		horeca	4,2	8,4	1,4	10,5	0,0	14,0	0,0	0,0
		koop (appartement midden) (excl 0,3 pp bezoek	4,7	4,7	8,4	7,4	9,3	5,6	7,4	6,5
		bezoekers woningen	0,9	1,9	7,4	6,5	0,0	5,6	9,3	6,5
	Totaal nieuw		10,3	16,1	19,0	26,2	9,3	26,5	16,7	13,0
vervallen		bibliotheek	-1,5	-3,5	-5,0	-5,0	0,0	-3,8	0,0	0,0
		Totaal vervallen	-1,5	-3,5	-5,0	-5,0	0,0	-3,8	0,0	0,0
Totaal bouwblok noord			8,8	12,6	14,0	21,2	9,3	22,7	16,7	13,0

Bijlagen

Bijlage: toegepaste functies

Omschrijving	Functietype (CROW)	Functie aanwezigheidspercentage
Careyn/Valent	(commerciële) dienstverlening	commerciële dienstverlening
t Zand	bioscoop/theater/podium/etc.	bioscoop/theater/podium/etc.
bibliotheek	bibliotheek	bibliotheek
daghoreca/detailhandel	café/bar/cafeteria	detailhandel
horeca	café/bar/cafeteria	detailhandel
koop (tussen/hoek) (excl 0,3 pp bezoek)	koop (tussen/hoek) "prive"	woningen bewoners
	koop (tussen/hoek) "openbaar"	woningen bewoners
koop (vrijstaand) (excl 0,3 pp bezoek)	koop (tussen/hoek) "prive"	woningen bewoners
	koop (tussen/hoek) "openbaar"	woningen bewoners
koop (appartement duur) (excl 0,3 pp bezoek)	koop (appartement duur) "prive"	woningen bewoners
	koop (appartement duur) "openbaar"	woningen bewoners
huur (appartement midden/goedkoop/sociale huur) (excl 0,3 pp bezoek)	huur (appartement midden/goedkoop/sociale huur)	woningen bewoners
koop (appartement midden) (excl 0,3 pp bezoek)	koop, etage, midden "prive"	woningen bewoners
	koop, etage, midden "openbaar"	woningen bewoners
bezoekers woningen	bezoekers	woningen bezoekers

Bijlage: toegepaste aanwezigheidspercentages

Hoofdgroep	Functietype (CROW)	Werkdagochtend	Werkdagmiddag	Werkdagavond	Koopavond	Werkdagochtend	Zaterdagmiddag	Zaterdagavond	Zondagmiddag
horeca en (verblijfs)recreatie	bibliotheek	30%	70%	100%	100%	0%	75%	0%	0%
	café/bar/cafetaria	30%	60%	10%	75%	0%	100%	0%	0%
winkelen en boodschappen	bioscoop/theater/podium/etc. (commerciele)	5%	25%	90%	90%	0%	40%	100%	40%
	dienstverlening	100%	100%	5%	75%	0%	0%	0%	0%
wonen	huur (appartement midden/goedkoop/sociale huur)	50%	50%	90%	80%	100%	60%	80%	70%
	bezoekers	10%	20%	80%	70%	0%	60%	100%	70%
	koop (tussen/hoek) "prive"	50%	50%	90%	80%	100%	60%	80%	70%
	koop (tussen/hoek) "openbaar"	50%	50%	90%	80%	100%	60%	80%	70%
	koop (appartement duur) "prive"	50%	50%	90%	80%	100%	60%	80%	70%
	koop (appartement duur) "openbaar"	50%	50%	90%	80%	100%	60%	80%	70%
	koop, etage, midden "prive"	50%	50%	90%	80%	100%	60%	80%	70%
	koop, etage, midden "openbaar"	50%	50%	90%	80%	100%	60%	80%	70%

Bijlage 2: Parkeren Harmonieplein, onderzoek naar bezetting (2023)

PARKEERONDERZOEK
HARMONIEPLEIN E.O. STICHTSE VECHT
EXANTE



Colofon

Opdrachtgever: Exante B.V.

Projectnummer: 207-2023EXA05
Status: Concept

Opgesteld door: J. Blum
Gecontroleerd door: R. van der Geld

Bestandsnaam: 207-2023EXA05-RC01

Veghel, 13 november 2023

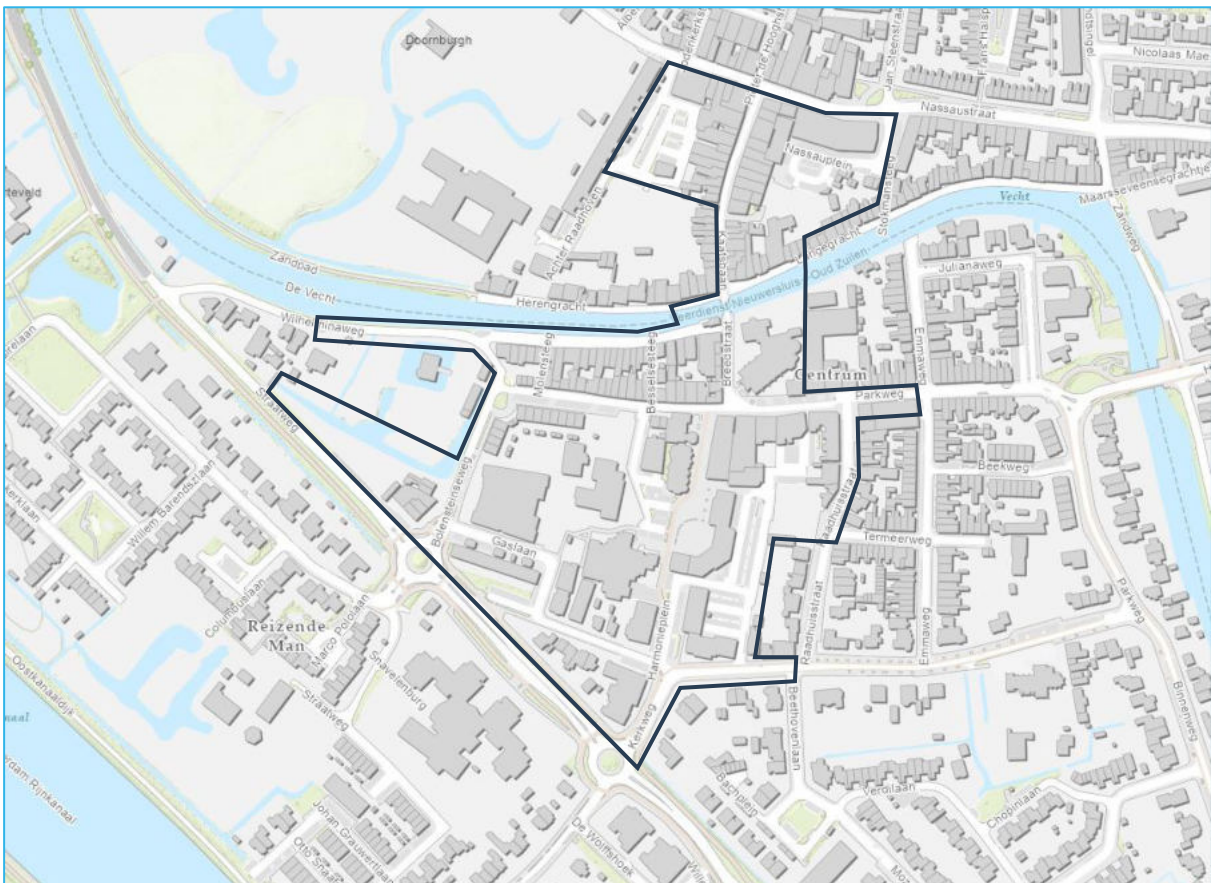
INHOUDSOPGAVE

1	INLEIDING	1
1.1	Aanleiding	1
1.2	Leeswijzer	1
2	HET ONDERZOEK	2
2.1	Onderzoeksmethodiek	2
2.3	Onderzoeksgegevens	2
2.4	Uitgangspunten	3
2.5	Definities	3
2.6	Bijzonderheden	3
3	ONDERZOEKSRÉSULTATEN	4
3.1	Resultaten parkeeronderzoek	4
3.2	Constateringen	8
BIJLAGE I	DETAILGEGEVENS DINSDAG 31-10-2023	
BIJLAGE II	DETAILGEGEVENS WOENSDAG 1-11-2023	
BIJLAGE III	DETAILGEGEVENS DONDERDAG 2-11-2023 en 9-11-2023	
BIJLAGE IV	DETAILGEGEVENS VRIJDAG 3-11-2023	
BIJLAGE V	DETAILGEGEVENS ZATERDAG 4-11-2023	
BIJLAGE VI	DETAILGEGEVENS ZONDAG 5-11-2023	
BIJLAGE VII	OVERZICHTSKAARTEN DINSDAG 31-10-2023	
BIJLAGE VIII	OVERZICHTSKAARTEN WOENSDAG 1-11-2023	
BIJLAGE IX	OVERZICHTSKAARTEN DONDERDAG 2-11-2023 en 9-11-2023	
BIJLAGE X	OVERZICHTSKAARTEN VRIJDAG 3-11-2023	
BIJLAGE XI	OVERZICHTSKAARTEN ZATERDAG 4-11-2023	
BIJLAGE XII	OVERZICHTSKAARTEN ZONDAG 5-11-2023	

1 INLEIDING

1.1 Aanleiding

In opdracht van Exante heeft Buiten-Ruimte een parkeeronderzoek uitgevoerd, om de bezettingsgraad op en rondom Harmonieplein in Maarsse inzichtelijk te maken. In deze rapportage leest u de resultaten van het parkeeronderzoek.



Figuur 1: Het onderzoeksgebied.

1.2 Leeswijzer

In hoofdstuk 2 staan de uitgangspunten en de onderzoeksgegevens en in hoofdstuk 3 staan de resultaten en constatering van het parkeeronderzoek.

2 HET ONDERZOEK

2.1 Onderzoeksmethodiek

Voor het bepalen van de bezettingsgraad van het onderzoeksgebied zijn er parkeerdrukmetingen uitgevoerd. Voorafgaand aan deze parkeerdrukmetingen is de parkeercapaciteit in de openbare ruimte geïnventariseerd en vervolgens zijn op 77 momenten de geparkeerde voertuigen genoteerd. Hiermee is inzicht verkregen in het aantal geparkeerde voertuigen ten opzichte van het aantal beschikbare parkeerplaatsen in de openbare ruimte.

2.3 Onderzoeksgegevens

Locatie: Harmonieplein e.o. Stichtse Vecht

Datum: Dinsdag 31 oktober 2023

Tijdstip: 7.00 tot 22.00 uur

Weersgesteldheid: Regen, 11 °C

Datum: Woensdag 1 november 2023

Tijdstip: 7.00 tot 22.00 uur

Weersgesteldheid: Regenachtig, 12 °C

Datum: Donderdag 2 november 2023

Tijdstip: 6.00 tot 17 uur

Weersgesteldheid: Regen, 11 °C

Datum: Vrijdag 3 november 2023

Tijdstip: 16.00 tot 22.00 uur

Weersgesteldheid: Regen, 9 °C

Datum: Zaterdag 4 november 2023

Tijdstip: 8.00 tot 22.00 uur

Weersgesteldheid: Regen, 9 °C

Datum: Zondag 5 november 2023

Tijdstip: 12.00 tot 17.00 uur

Weersgesteldheid: Regen, 10 °C

Datum: Donderdag 9 november 2023

Tijdstip: 17.00 tot 22 uur

Weersgesteldheid: Droog, 8 °C

2.4 Uitgangspunten

Bij het uitvoeren van het parkeeronderzoek zijn onderstaande uitgangspunten gehanteerd.

- Bij het bepalen van de parkeercapaciteit bij langsparkeren en parkeren in een parkeerhaven zonder markering is een lengte van 6 meter en een breedte van 2 meter per parkeerplaats gehanteerd. Doordat voertuig lengtes verschillen is het mogelijk dat er meer voertuigen geparkeerd staan in de betreffende sectie. De capaciteit is dan aangepast naar de hoogst mogelijke bezettingsgraad.
- In straten die minder dan 6 meter breed zijn is langsparkeren aan één zijde van de weg toegestaan als er minimaal 3 meter verhardingsbreedte overblijft (met een totale vrije ruimte van 3,5 meter) zodat hulpdiensten door de straat kunnen rijden.
- Parkeren voor en tegenover een in-/uitrit of garagebox is niet toegestaan als deze door het geparkeerde voertuig niet meer bruikbaar is.
- Voertuigen die geheel of met twee wielen op het trottoir parkeren zijn genoteerd als foutparkeerder.
- In secties 5 en 11 geldt van maandag t/m zaterdag van 9.00 tot 16.00 uur en op vrijdag tot 21.00 uur een blauwe zone met een maximale parkeerduur van 2 uur.
- Sectie 21 is gesloten voor motorvoertuigen uitgezonderd ontheffinghouders. Parkeren in deze sectie is daarom alleen toegestaan voor ontheffinghouders.

2.5 Definities

In deze rapportage zijn onderstaande definities gehanteerd.

Sectie:	Deel van de (openbare) ruimte waar voertuigen kunnen parkeren.
Parkeercapaciteit:	Totaal aantal beschikbare parkeerplaatsen.
Geparkeerd voertuig:	Stilstaand voertuig dat niet deelneemt aan het verkeer.
Foutparkeerder:	Geparkeerd voertuig op een plaats waar parkeren verboden is.
Bezettingsgraad:	Aantal geparkeerde voertuigen gedeeld door de capaciteit.
Parkeerplaats:	Ruimte waar één voertuig kan worden geparkeerd.
Object:	Een parkeerplaats of de openbare ruimte dat wordt bezet door iets anders dan een voertuig.
Blauwe zone:	Zone waar alleen met parkeerschijf een vooraf bepaalde parkeerduur geparkeerd mag worden.
Vergunninghouderzone:	Zone waar alleen geparkeerd mag worden met een vergunning.

2.6 Bijzonderheden

Op donderdag 2 november 2023 was code geel van kracht volgens het Koninklijk Nederlands Meteorologisch Instituut (KNMI) en is het parkeeronderzoek tot 17.00 uur uitgevoerd. Op donderdag 9 november 2023 is het parkeeronderzoek om 17.00 uur hervat en tot 22.00 uur uitgevoerd.

3 ONDERZOEKSRESULTATEN

3.1 Resultaten parkeeronderzoek

In tabel 1 staan de resultaten van de parkeerdrukmetingen voor de reguliere parkeerplaatsen, uitgesplitst per onderzoekmoment. In bijlage I t/m VI staat een gedetailleerd overzicht van de bezettingsgraad per sectie en de overzichtskaarten met de bezettingsgraad staan in bijlage VII t/m XII.

REGULIER PARKEREN									
Onderzoekmoment	OPENBAAR						BIJZONDER		
	Capaciteit	Bezetting	Object	Fout	Totaal	%	Capaciteit	Bezetting	
Dinsdag 31-10-2023	07:00	477	281	4	11	296	62%	26	4
	08:00	477	294	4	10	308	65%	26	4
	09:00	449	330	3	15	348	78%	26	4
	10:00	449	334	2	18	354	79%	26	6
	11:00	449	338	3	14	355	79%	26	7
	12:00	449	320	3	15	338	75%	26	4
	13:00	449	318	3	16	337	75%	26	6
	14:00	449	358	3	16	377	84%	26	8
	15:00	449	344	3	13	360	80%	26	7
	16:00	475	351	3	14	368	77%	28	8
	17:00	476	330	4	13	347	73%	27	7
	18:00	476	317	5	13	335	70%	27	7
	19:00	476	350	4	15	369	78%	27	6
	20:00	477	354	3	19	376	79%	26	8
21:00	477	343	3	23	369	77%	26	6	
22:00	477	331	3	24	358	75%	26	6	
Woensdag 1-11-2023	07:00	477	290	4	14	308	65%	26	5
	08:00	477	311	4	9	324	68%	26	6
	09:00	449	306	5	18	329	73%	26	5
	10:00	449	354	5	14	373	83%	26	4
	11:00	449	351	4	13	368	82%	26	5
	12:00	449	339	4	15	358	80%	26	6
	13:00	449	335	4	11	350	78%	26	5
	14:00	449	342	5	18	365	81%	26	9
	15:00	449	361	5	16	382	85%	26	9
	16:00	475	378	4	17	399	84%	28	6
	17:00	476	367	4	21	392	82%	27	7
	18:00	476	344	3	18	365	77%	27	5
	19:00	476	353	4	23	380	80%	27	11
	20:00	477	330	3	27	360	75%	26	7
21:00	477	318	3	18	339	71%	26	5	
22:00	477	295	4	19	318	67%	26	5	
Donderdag 2-11-2023	06:00	477	310	3	16	329	69%	26	6
	07:00	477	290	3	13	306	64%	26	5
	08:00	477	304	3	11	318	67%	26	6
	09:00	449	341	3	11	355	79%	26	10
	10:00	449	370	3	10	383	85%	26	11
	11:00	449	362	4	14	380	85%	26	10
	12:00	449	355	3	14	372	83%	26	8
	13:00	449	364	3	14	381	85%	26	8

Tabel 1: Bezettingsgraad in het onderzoeksgebied voor regulier parkeren, uitgesplitst per onderzoekmoment.

REGULIER PARKEREN									
		OPENBAAR					BIJZONDER		
Onderzoekmoment		Capaciteit	Bezetting	Object	Fout	Totaal	%	Capaciteit	Bezetting
Donderdag 2-11-2023	14:00	449	393	3	26	422	94%	26	11
	15:00	449	384	3	19	406	90%	26	14
	16:00	475	382	3	17	402	85%	28	10
Donderdag 9-11-2023	17:00	476	340	1	6	347	73%	27	8
	18:00	476	321	1	14	336	71%	27	10
	19:00	476	378	1	14	393	83%	27	9
	20:00	477	362	1	19	382	80%	26	4
	21:00	477	321	1	16	338	71%	26	9
	22:00	477	306	1	12	319	67%	26	9
Vrijdag 3-11-2023	16:00	449	345	2	24	371	83%	26	5
	17:00	450	336	3	18	357	79%	25	8
	18:00	450	336	3	16	355	79%	25	8
	19:00	450	355	3	21	379	84%	25	7
	20:00	451	354	3	18	375	83%	24	7
	21:00	477	369	3	17	389	82%	26	8
	22:00	477	355	3	19	377	79%	26	8
Zaterdag 4-11-2023	08:00	477	300	5	14	319	67%	26	5
	09:00	451	305	5	16	326	72%	24	5
	10:00	451	310	5	16	331	73%	24	7
	11:00	451	318	5	14	337	75%	24	6
	12:00	451	322	5	24	351	78%	24	6
	13:00	451	315	4	19	338	75%	24	5
	14:00	451	322	4	20	346	77%	24	4
	15:00	451	330	3	23	356	79%	24	10
	16:00	451	342	2	21	365	81%	26	10
	17:00	477	359	2	16	377	79%	26	8
	18:00	477	355	2	18	375	79%	26	8
	19:00	477	358	2	28	388	81%	26	8
	20:00	477	361	2	30	393	82%	26	7
	21:00	477	352	2	27	381	80%	26	7
22:00	477	337	2	22	361	76%	26	7	
Zondag 5-11-2023	12:00	477	321	3	20	344	72%	26	9
	13:00	477	315	3	23	341	71%	26	8
	14:00	477	327	3	11	341	71%	26	8
	15:00	477	348	3	18	369	77%	26	10
	16:00	477	355	3	18	376	79%	26	9
	17:00	477	356	3	20	379	79%	26	9

Tabel 1: Bezettingsgraad in het onderzoeksgebied voor regulier parkeren, uitgesplitst per onderzoekmoment.

In tabel 2 staan de resultaten van de parkeerdrukmetingen voor de parkeerplaatsen in de blauwe zone, uitgesplitst per onderzoekmoment. De blauwe zone geldt in de secties 5 en 11 van maandag t/m zaterdag van 9.00 tot 16.00 uur en op vrijdag tot 21.00 uur. De maximale parkeerduur is 2 uur.

BLAUWE ZONE									
Onderzoekmoment	OPENBAAR						BIJZONDER		
	Capaciteit	Bezetting	Object	Fout	Totaal	%	Capaciteit	Bezetting	
Dinsdag 31-10-2023	09:00	26	13			13	50%	2	1
	10:00	26	14			14	54%	2	0
	11:00	26	19			19	73%	2	1
	12:00	26	20			20	77%	2	1
	13:00	26	16			16	62%	2	0
	14:00	26	19		1	20	77%	2	0
	15:00	26	17			17	65%	2	0
Woensdag 1-11-2023	09:00	26	16			16	62%	2	0
	10:00	26	23			23	88%	2	0
	11:00	26	20			20	77%	2	0
	12:00	26	15		1	16	62%	2	0
	13:00	26	18			18	69%	2	0
	14:00	26	20			20	77%	2	0
	15:00	26	15			15	58%	2	0
Donderdag 2-11-2023	09:00	26	14			14	54%	2	0
	10:00	26	17			17	65%	2	0
	11:00	26	16			16	62%	2	0
	12:00	26	15			15	58%	2	0
	13:00	26	17			17	65%	2	0
	14:00	26	24			24	92%	2	0
	15:00	26	17			17	65%	2	0
Vrijdag 3-11-2023	16:00	26	15			15	58%	2	0
	17:00	26	14			14	54%	2	0
	18:00	26	18			18	69%	2	0
	19:00	26	22			22	85%	2	0
	20:00	26	22			22	85%	2	0
Zaterdag 4-11-2023	09:00	26	13			13	50%	2	0
	10:00	26	15			15	58%	2	0
	11:00	26	11			11	42%	2	0
	12:00	26	13			13	50%	2	0
	13:00	26	11			11	42%	2	0
	14:00	26	15			15	58%	2	0
	15:00	26	18			18	69%	2	0

Tabel 2: Bezettingsgraad binnen de blauwe zone, uitgesplitst per onderzoekmoment.

In tabel 3 staan de resultaten van de parkeerdrukmetingen voor de parkeerplaatsen voor ontheffinghouders, uitgesplitst per onderzoekmoment (sectie 21).

PARKEREN ONTHEFFINGHOUDERS							
Onderzoekmoment	OPENBAAR						
	Capaciteit	Bezetting	Object	Fout	Totaal	%	
Dinsdag 31-10-2023	07:00	3	2		2	4	133%
	08:00	3	3			3	100%
	09:00	3	2		1	3	100%
	10:00	3	2			2	67%
	11:00	3	2			2	67%
	12:00	3	2			2	67%
	13:00	3	2			2	67%
	14:00	3	2		1	3	100%
	15:00	3	2			2	67%
	16:00	3	2			2	67%
	17:00	3	2			2	67%
	18:00	3	2			2	67%
	19:00	3	2			2	67%
	20:00	3	2			2	67%
21:00	3	2			2	67%	
22:00	3	2			2	67%	
Woensdag 1-11-2023	07:00	3	2			2	67%
	08:00	3	2			2	67%
	09:00	3	2			2	67%
	10:00	3	2			2	67%
	11:00	3	2			2	67%
	12:00	3	2			2	67%
	13:00	3	2			2	67%
	14:00	3	2			2	67%
	15:00	3	2			2	67%
	16:00	3	2		2	4	133%
	17:00	3	1		2	3	100%
	18:00	3	2		2	4	133%
	19:00	3	2		2	4	133%
	20:00	3	2		1	3	100%
21:00	3	3			3	100%	
22:00	3	2		2	4	133%	
Donderdag 2-11-2023	06:00	3	2		2	4	133%
	07:00	3	2		2	4	133%
	08:00	3	2		2	4	133%
	09:00	3	2		2	4	133%
	10:00	3	2		1	3	100%
	11:00	3	2		2	4	133%
	12:00	3	2		2	4	133%
	13:00	3	2		2	4	133%
	14:00	3	2		3	5	167%
	15:00	3	2		3	5	167%
16:00	3	3			3	100%	

Tabel 3: Bezettingsgraad voor parkeren voor ontheffinghouders, uitgesplitst per onderzoekmoment.

PARKEREN ONTHEFFINGHOUDERS							
Onderzoekmoment		OPENBAAR					
		Capaciteit	Bezetting	Object	Fout	Totaal	%
Donderdag 9-11-2023	17:00	3	1			1	33%
	18:00	3	2			2	67%
	19:00	3	2			2	67%
	20:00	3	2			2	67%
	21:00	3	2			2	67%
	22:00	3	2			2	67%
Vrijdag 3-11-2023	16:00	3	2			2	67%
	17:00	3	2		2	4	133%
	18:00	3	2		2	4	133%
	19:00	3	2		3	5	167%
	20:00	3	2		1	3	100%
	21:00	3	2		1	3	100%
	22:00	3	1			1	33%
Zaterdag 4-11-2023	08:00	3	3		3	6	200%
	09:00	3	3		2	5	167%
	10:00	3	3		2	5	167%
	11:00	3	3		1	4	133%
	12:00	3	3		1	4	133%
	13:00	3	3		1	4	133%
	14:00	3	3		2	5	167%
	15:00	3	2		3	5	167%
	16:00	3	3		2	5	167%
	17:00	3	2		3	5	167%
	18:00	3	2		2	4	133%
	19:00	3	2		2	4	133%
	20:00	3	2		2	4	133%
	21:00	3	2		2	4	133%
22:00	3	2		2	4	133%	
Zondag 5-11-2023	12:00	3	2		3	5	167%
	13:00	3	2		2	4	133%
	14:00	3	2		2	4	133%
	15:00	3	2		1	3	100%
	16:00	3	2		1	3	100%
	17:00	3	2		2	4	133%

Tabel 3: Bezettingsgraad voor parkeren voor ontheffinghouders, uitgesplitst per onderzoekmoment.

3.2 Constateringen

Onderstaand een opsomming van de constatering tijdens het parkeeronderzoek.

Regulier parkeren

- De hoogst gemeten bezettingsgraad in het onderzoekgebied is 94% en is waargenomen op donderdag 2 november 2023 om 14:00 uur.
- Tijdens de hoogst gemeten bezettingsgraad zijn in het onderzoekgebied 27 vrije parkeerplaatsen in de openbare ruimte waargenomen.
- De laagst gemeten bezettingsgraad is 62% en is waargenomen op dinsdag 31 oktober 2023 om 7:00 uur.
- Tijdens de laagst gemeten bezettingsgraad zijn in het onderzoeksgebied 181 vrije parkeerplaatsen in de openbare ruimte waargenomen.

Blauwe zone

- De hoogst gemeten bezettingsgraad in de blauwe zone is 92% en is waargenomen op donderdag 2 november 2023 om 14:00 uur.
- Tijdens de hoogst gemeten bezettingsgraad zijn in de blauwe zone 2 vrije parkeerplaatsen waargenomen.
- De laagst gemeten bezettingsgraad in de blauwe zone is 42% en is waargenomen op zaterdag 4 november 2023 om 11:00 en 13:00 uur.
- Tijdens de laagst gemeten bezettingsgraad zijn in de blauwe zone 15 vrije parkeerplaatsen waargenomen.

Ontheffinghouders

- De hoogst gemeten bezettingsgraad in het gebied voor ontheffinghouders is 200% en is waargenomen op zaterdag 4 november 2023 om 8:00 uur.
- Tijdens de hoogst gemeten bezettingsgraad in het gebied voor ontheffinghouders is in de openbare ruimte een tekort van 3 parkeerplaatsen waargenomen.
- De laagst gemeten bezettingsgraad in het gebied voor ontheffinghouders is 33% en is waargenomen op donderdag 9 november 2023 om 17:00 uur en op vrijdag 3 november om 22:00 uur.
- Tijdens de laagst gemeten bezettingsgraad in het gebied voor ontheffinghouders zijn in de openbare ruimte 2 vrije parkeerplaatsen waargenomen.

BIJLAGE I DETAILGEGEVENS DINSDAG 31-10-2023

Sectie	Straatnaam	Regime	31-10-2023 07:00								31-10-2023 08:00									
			OPENBAAR					BIJZONDER			OPENBAAR					BIJZONDER				
			Capaciteit	Bezetting	Object	Fout	Totaal	%	Capaciteit	Bezetting	Capaciteit	Bezetting	Object	Fout	Totaal	%	Capaciteit	Bezetting		
1	Harmonieplein		19	9			9	47%	4	0			19	12		1	13	68%	4	0
2	Harmonieplein		28	12			12	43%	5	1			28	17			17	61%	5	1
3	Harmonieplein		64	38			38	59%	7	0			64	48			48	75%	7	0
4	Harmonieplein		25	16		1	17	68%	0	0		1	25	16		1	17	68%	0	0
5	Harmonieweg	BZ	24	13			13	54%	2	0			24	14			14	58%	2	1
6	Gaslaan		15	14			14	93%	0	0			15	13			13	87%	0	0
7	Gaslaan		4	3			3	75%	0	0			4	4			4	100%	0	0
8	Gaslaan		11	4			4	36%	0	0			11	4			4	36%	0	0
9	Bolsteinseweg		14	8			8	57%	0	0			14	7			7	50%	0	0
10	Bolsteinsestraat		28	11	1		12	43%	0	0		1	28	8	1		9	32%	0	0
11	Harmonieweg	BZ	2	1			1	50%	0	0			2	1			1	50%	0	0
12	Breedstraat		11	6			6	55%	2	0			11	8			8	73%	2	0
13	Raadhuisstraat		22	19		3	22	100%	1	1			22	18		2	20	91%	1	1
14	Raadhuisstraat		19	13			13	68%	0	0			19	11			11	58%	0	0
15	Gaslaan		14	5			5	36%	0	0			14	5			5	36%	0	0
16	Gaslaan		0	0			0		0	0			0	0			0		0	0
17	Straatweg		4	0			0	0%	0	0			4	0			0	0%	0	0
18	Wilhelminaweg		10	6	2		8	80%	0	0		2	10	6	2		8	80%	0	0
19	Schippersgracht		31	22			22	71%	0	0			31	17			17	55%	0	0
20	Breedstraat		0	0			0		0	0			0	0			0		0	0
21	Herengracht	OH	3	2		2	4	133%	0	0			3	3			3	100%	0	0
22	Langegracht		5	4			4	80%	0	0			5	3			3	60%	0	0
23	Kaatsbaan		0	0		1	1		0	0			0	0		1	1		0	0
24	Nassauplein		62	39		4	43	69%	4	2			62	44		4	48	77%	4	1
25	Achter Raadhoven		65	38	1	2	41	63%	1	0			65	38	1	1	40	62%	1	0
Totaal			480	283	4	13	300	63%	26	4			480	297	4	10	311	65%	26	4

Sectie	Straatnaam	Regime	31-10-2023 09:00							31-10-2023 10:00								
			OPENBAAR					BIJZONDER		OPENBAAR					BIJZONDER			
			Capaciteit	Bezetting	Object	Fout	Totaal	%	Capaciteit	Bezetting	Capaciteit	Bezetting	Object	Fout	Totaal	%	Capaciteit	Bezetting
1	Harmonieplein		18	13			13	72%	5	0	18	13		1	14	78%	5	0
2	Harmonieplein		28	24			24	86%	5	1	28	22		1	23	82%	5	1
3	Harmonieplein		64	54			54	84%	7	0	64	58			58	91%	7	2
4	Harmonieplein		25	22		1	23	92%	0	0	25	18		1	19	76%	0	0
5	Harmonieweg	BZ	24	11			11	46%	2	1	24	13			13	54%	2	0
6	Gaslaan		15	14			14	93%	0	0	15	13			13	87%	0	0
7	Gaslaan		4	4			4	100%	0	0	4	4			4	100%	0	0
8	Gaslaan		11	10			10	91%	0	0	11	6			6	55%	0	0
9	Bolsteinseweg		14	7			7	50%	0	0	14	6			6	43%	0	0
10	Bolsteinsestraat		28	12	1		13	46%	0	0	28	16	1		17	61%	0	0
11	Harmonieweg	BZ	2	2			2	100%	0	0	2	1			1	50%	0	0
12	Breedstraat		11	11			11	100%	2	1	11	11			11	100%	2	1
13	Raadhuisstraat		22	17		3	20	91%	1	0	22	18		3	21	95%	1	0
14	Raadhuisstraat		18	13			13	72%	1	0	18	12		1	13	72%	1	0
15	Gaslaan		14	5			5	36%	0	0	14	3			3	21%	0	0
16	Gaslaan		0	0		2	2		0	0	0	0		2	2		0	0
17	Straatweg		4	0			0	0%	0	0	4	0			0	0%	0	0
18	Wilhelminaweg		10	6	1		7	70%	0	0	10	7		1	8	80%	0	0
19	Schippersgracht		31	20			20	65%	0	0	31	20			20	65%	0	0
20	Breedstraat		0	0		1	1		0	0	0	0			0		0	0
21	Herengracht	OH	3	2		1	3	100%	0	0	3	2			2	67%	0	0
22	Langegracht		5	4			4	80%	0	0	5	3			3	60%	0	0
23	Kaatsbaan		0	0		2	2		0	0	0	0		1	1		0	0
24	Nassauplein		62	50		4	54	87%	4	1	62	53		4	57	92%	4	1
25	Achter Raadhoven		65	44	1	2	47	72%	1	1	65	51	1	3	55	85%	1	1
Totaal			478	345	3	16	364	76%	28	5	478	350	2	18	370	77%	28	6

Sectie	Straatnaam	Regime	31-10-2023 11:00								31-10-2023 12:00							
			OPENBAAR					BIJZONDER			OPENBAAR					BIJZONDER		
			Capaciteit	Bezetting	Object	Fout	Totaal	%	Capaciteit	Bezetting	Capaciteit	Bezetting	Object	Fout	Totaal	%	Capaciteit	Bezetting
1	Harmonieplein		18	15		2	17	94%	5	0	18	13		2	15	83%	5	0
2	Harmonieplein		28	25		1	26	93%	5	1	28	22		1	23	82%	5	1
3	Harmonieplein		64	57			57	89%	7	0	64	51		1	52	81%	7	0
4	Harmonieplein		25	23		2	25	100%	0	0	25	23		1	24	96%	0	0
5	Harmonieweg	BZ	24	19			19	79%	2	1	24	19			19	79%	2	1
6	Gaslaan		15	14			14	93%	0	0	15	13			13	87%	0	0
7	Gaslaan		4	4			4	100%	0	0	4	4			4	100%	0	0
8	Gaslaan		11	6			6	55%	0	0	11	6			6	55%	0	0
9	Bolsteinseweg		14	7			7	50%	0	0	14	8			8	57%	0	0
10	Bolsteinsestraat		28	19	1		20	71%	0	0	28	18	1	2	21	75%	0	0
11	Harmonieweg	BZ	2	0			0	0%	0	0	2	1			1	50%	0	0
12	Breedstraat		11	11			11	100%	2	2	11	10			10	91%	2	0
13	Raadhuisstraat		22	16		3	19	86%	1	1	22	17		3	20	91%	1	0
14	Raadhuisstraat		18	9		1	10	56%	1	0	18	11			11	61%	1	0
15	Gaslaan		14	4			4	29%	0	0	14	4			4	29%	0	0
16	Gaslaan		0	0		2	2		0	0	0	0		2	2		0	0
17	Straatweg		4	0			0	0%	0	0	4	0			0	0%	0	0
18	Wilhelminaweg		10	8	1		9	90%	0	0	10	7	1		8	80%	0	0
19	Schippersgracht		31	18			18	58%	0	0	31	20			20	65%	0	0
20	Breedstraat		0	0			0		0	0	0	0			0		0	0
21	Herengracht	OH	3	2			2	67%	0	0	3	2			2	67%	0	0
22	Langegracht		5	4			4	80%	0	0	5	3			3	60%	0	0
23	Kaatsbaan		0	0			0		0	0	0	0			0		0	0
24	Nassauplein		62	50		2	52	84%	4	2	62	51		2	53	85%	4	2
25	Achter Raadhoven		65	48	1	1	50	77%	1	1	65	39	1	1	41	63%	1	1
Totaal			478	359	3	14	376	79%	28	8	478	342	3	15	360	75%	28	5

Sectie	Straatnaam	Regime	31-10-2023 13:00								31-10-2023 14:00							
			OPENBAAR					BIJZONDER			OPENBAAR					BIJZONDER		
			Capaciteit	Bezetting	Object	Fout	Totaal	%	Capaciteit	Bezetting	Capaciteit	Bezetting	Object	Fout	Totaal	%	Capaciteit	Bezetting
1	Harmonieplein		18	17		2	19	106%	5	0	18	18		2	20	111%	5	2
2	Harmonieplein		28	18			18	64%	5	1	28	25		2	27	96%	5	1
3	Harmonieplein		64	56		1	57	89%	7	2	64	54		1	55	86%	7	1
4	Harmonieplein		25	19		1	20	80%	0	0	25	21		1	22	88%	0	0
5	Harmonieweg	BZ	24	15			15	63%	2	0	24	17			17	71%	2	0
6	Gaslaan		15	11			11	73%	0	0	15	14			14	93%	0	0
7	Gaslaan		4	3			3	75%	0	0	4	3			3	75%	0	0
8	Gaslaan		11	5			5	45%	0	0	11	5			5	45%	0	0
9	Bolsteinseweg		14	8			8	57%	0	0	14	10			10	71%	0	0
10	Bolsteinsestraat		28	17	1	1	19	68%	0	0	28	17	1	1	19	68%	0	0
11	Harmonieweg	BZ	2	1			1	50%	0	0	2	2		1	3	150%	0	0
12	Breedstraat		11	10			10	91%	2	1	11	11			11	100%	2	2
13	Raadhuisstraat		22	13		3	16	73%	1	0	22	16		2	18	82%	1	0
14	Raadhuisstraat		18	11			11	61%	1	0	18	12			12	67%	1	0
15	Gaslaan		14	4			4	29%	0	0	14	5			5	36%	0	0
16	Gaslaan		0	0		2	2		0	0	0	0		2	2		0	0
17	Straatweg		4	0			0	0%	0	0	4	0			0	0%	0	0
18	Wilhelminaweg		10	6	1		7	70%	0	0	10	5	1		6	60%	0	0
19	Schippersgracht		31	18			18	58%	0	0	31	20			20	65%	0	0
20	Breedstraat		0	0			0		0	0	0	0		1	1		0	0
21	Herengracht	OH	3	2			2	67%	0	0	3	2		1	3	100%	0	0
22	Langegracht		5	3			3	60%	0	0	5	3			3	60%	0	0
23	Kaatsbaan		0	0			0		0	0	0	0			0		0	0
24	Nassauplein		62	55		5	60	97%	4	1	62	55		3	58	94%	4	1
25	Achter Raadhoven		65	44	1	1	46	71%	1	1	65	64	1	1	66	102%	1	1
Totaal			478	336	3	16	355	74%	28	6	478	379	3	18	400	84%	28	8

Sectie	Straatnaam	Regime	31-10-2023 15:00								31-10-2023 16:00									
			OPENBAAR					BIJZONDER			OPENBAAR					BIJZONDER				
			Capaciteit	Bezetting	Object	Fout	Totaal	%	Capaciteit	Bezetting	Capaciteit	Bezetting	Object	Fout	Totaal	%	Capaciteit	Bezetting		
1	Harmonieplein		18	18			18	100%	5	1			18	16			16	89%	5	2
2	Harmonieplein		28	19			19	68%	5	4			28	22			22	79%	5	4
3	Harmonieplein		64	62			62	97%	7	0			64	55			55	86%	7	0
4	Harmonieplein		25	21		1	22	88%	0	0			25	18		2	20	80%	0	0
5	Harmonieweg	BZ	24	16			16	67%	2	0			24	16			16	67%	2	0
6	Gaslaan		15	12			12	80%	0	0			15	14		1	15	100%	0	0
7	Gaslaan		4	2			2	50%	0	0			4	3			3	75%	0	0
8	Gaslaan		11	5			5	45%	0	0			11	3			3	27%	0	0
9	Bolsteinseweg		14	9			9	64%	0	0			14	7			7	50%	0	0
10	Bolsteinsestraat		28	18	1	2	21	75%	0	0			28	14	1	2	17	61%	0	0
11	Harmonieweg	BZ	2	1			1	50%	0	0			2	2			2	100%	0	0
12	Breedstraat		11	11		1	12	109%	2	1			11	11		1	12	109%	2	0
13	Raadhuisstraat		22	16		2	18	82%	1	0			22	16		2	18	82%	1	1
14	Raadhuisstraat		18	11			11	61%	1	0			18	9			9	50%	1	0
15	Gaslaan		14	6			6	43%	0	0			14	6			6	43%	0	0
16	Gaslaan		0	0		2	2		0	0			0	0		2	2		0	0
17	Straatweg		4	0			0	0%	0	0			4	0			0	0%	0	0
18	Wilhelminaweg		10	5	1		6	60%	0	0			10	5	1		6	60%	0	0
19	Schippersgracht		31	16			16	52%	0	0			31	20			20	65%	0	0
20	Breedstraat		0	0			0		0	0			0	0			0		0	0
21	Herengracht	OH	3	2			2	67%	0	0			3	2			2	67%	0	0
22	Langegracht		5	2			2	40%	0	0			5	2			2	40%	0	0
23	Kaatsbaan		0	0		1	1		0	0			0	0		1	1		0	0
24	Nassauplein		62	59		4	63	102%	4	0			62	57		2	59	95%	4	0
25	Achter Raadhoven		65	52	1		53	82%	1	1			65	55	1	1	57	88%	1	1
Totaal			478	363	3	13	379	79%	28	7			478	353	3	14	370	77%	28	8

Sectie	Straatnaam	Regime	31-10-2023 17:00								31-10-2023 18:00							
			OPENBAAR					BIJZONDER			OPENBAAR					BIJZONDER		
			Capaciteit	Bezetting	Object	Fout	Totaal	%	Capaciteit	Bezetting	Capaciteit	Bezetting	Object	Fout	Totaal	%	Capaciteit	Bezetting
1	Harmonieplein		19	15			15	79%	4	1	19	14			14	74%	4	2
2	Harmonieplein		28	23			23	82%	5	2	28	24			24	86%	5	1
3	Harmonieplein		64	51			51	80%	7	1	64	47	1		48	75%	7	1
4	Harmonieplein		25	14		2	16	64%	0	0	25	12		2	14	56%	0	0
5	Harmonieweg	BZ	24	7			7	29%	2	0	24	6			6	25%	2	0
6	Gaslaan		15	15			15	100%	0	0	15	15		1	16	107%	0	0
7	Gaslaan		4	2			2	50%	0	0	4	3			3	75%	0	0
8	Gaslaan		11	4			4	36%	0	0	11	2			2	18%	0	0
9	Bolsteinseweg		14	7			7	50%	0	0	14	12			12	86%	0	0
10	Bolsteinsestraat		28	9	1	1	11	39%	0	0	28	8	1	1	10	36%	0	0
11	Harmonieweg	BZ	2	1			1	50%	0	0	2	1			1	50%	0	0
12	Breedstraat		11	10		1	11	100%	2	1	11	9		2	11	100%	2	1
13	Raadhuisstraat		22	16	1	1	18	82%	1	1	22	15	1	1	17	77%	1	1
14	Raadhuisstraat		18	14			14	78%	1	0	18	8			8	44%	1	0
15	Gaslaan		14	4			4	29%	0	0	14	6			6	43%	0	0
16	Gaslaan		0	0		1	1		0	0	0	0			0		0	0
17	Straatweg		4	0			0	0%	0	0	4	0			0	0%	0	0
18	Wilhelminaweg		10	3	1		4	40%	0	0	10	3	1		4	40%	0	0
19	Schippersgracht		31	18			18	58%	0	0	31	19			19	61%	0	0
20	Breedstraat		0	0			0		0	0	0	0		1	1		0	0
21	Herengracht	OH	3	2			2	67%	0	0	3	2			2	67%	0	0
22	Langegracht		5	3			3	60%	0	0	5	3			3	60%	0	0
23	Kaatsbaan		0	0		1	1		0	0	0	0			0		0	0
24	Nassauplein		62	54		3	57	92%	4	0	62	54		2	56	90%	4	0
25	Achter Raadhoven		65	60	1	3	64	98%	1	1	65	56	1	3	60	92%	1	1
Totaal			479	332	4	13	349	73%	27	7	479	319	5	13	337	70%	27	7

Sectie	Straatnaam	Regime	31-10-2023 19:00							31-10-2023 20:00								
			OPENBAAR					BIJZONDER		OPENBAAR					BIJZONDER			
			Capaciteit	Bezetting	Object	Fout	Totaal	%	Capaciteit	Bezetting	Capaciteit	Bezetting	Object	Fout	Totaal	%	Capaciteit	Bezetting
1	Harmonieplein		19	18			18	95%	4	2	19	18		1	19	100%	4	2
2	Harmonieplein		28	26			26	93%	5	1	28	27			27	96%	5	1
3	Harmonieplein		64	39	1		40	63%	7	0	64	44			44	69%	7	0
4	Harmonieplein		25	18		2	20	80%	0	0	25	20		2	22	88%	0	0
5	Harmonieweg	BZ	24	8			8	33%	2	0	24	7			7	29%	2	0
6	Gaslaan		15	15		1	16	107%	0	0	15	14		1	15	100%	0	0
7	Gaslaan		4	4			4	100%	0	0	4	4			4	100%	0	0
8	Gaslaan		11	5			5	45%	0	0	11	6			6	55%	0	0
9	Bolsteinseweg		14	10			10	71%	0	0	14	11			11	79%	0	0
10	Bolsteinsestraat		28	7	1	1	9	32%	0	0	28	6	1	1	8	29%	0	0
11	Harmonieweg	BZ	2	2			2	100%	0	0	2	2			2	100%	0	0
12	Breedstraat		11	9		2	11	100%	2	1	11	10		2	12	109%	2	2
13	Raadhuisstraat		22	17		1	18	82%	1	1	22	18		2	20	91%	1	1
14	Raadhuisstraat		18	9		1	10	56%	1	0	19	10		1	11	58%	0	0
15	Gaslaan		14	14			14	100%	0	0	14	14			14	100%	0	0
16	Gaslaan		0	0			0		0	0	0	0		1	1		0	0
17	Straatweg		4	0			0	0%	0	0	4	0			0	0%	0	0
18	Wilhelminaweg		10	2	1		3	30%	0	0	10	2	1		3	30%	0	0
19	Schippersgracht		31	21			21	68%	0	0	31	18			18	58%	0	0
20	Breedstraat		0	0		1	1		0	0	0	0		1	1		0	0
21	Herengracht	OH	3	2			2	67%	0	0	3	2			2	67%	0	0
22	Langegracht		5	3			3	60%	0	0	5	2			2	40%	0	0
23	Kaatsbaan		0	0			0		0	0	0	0		0			0	0
24	Nassauplein		62	59		3	62	100%	4	0	62	59		2	61	98%	4	1
25	Achter Raadhoven		65	64	1	3	68	105%	1	1	65	62	1	5	68	105%	1	1
Totaal			479	352	4	15	371	77%	27	6	480	356	3	19	378	79%	26	8

Sectie	Straatnaam	Regime	31-10-2023 21:00								31-10-2023 22:00									
			OPENBAAR					BIJZONDER			OPENBAAR					BIJZONDER				
			Capaciteit	Bezetting	Object	Fout	Totaal	%	Capaciteit	Bezetting	Capaciteit	Bezetting	Object	Fout	Totaal	%	Capaciteit	Bezetting		
1	Harmonieplein		19	17		1	18	95%	4	2			19	17		1	18	95%	4	2
2	Harmonieplein		28	26			26	93%	5	1			28	27			27	96%	5	1
3	Harmonieplein		64	43			43	67%	7	0			64	41			41	64%	7	0
4	Harmonieplein		25	18		2	20	80%	0	0			25	15		2	17	68%	0	0
5	Harmonieweg	BZ	24	8			8	33%	2	0			24	9			9	38%	2	0
6	Gaslaan		15	14		2	16	107%	0	0			15	14		2	16	107%	0	0
7	Gaslaan		4	3			3	75%	0	0			4	3			3	75%	0	0
8	Gaslaan		11	8			8	73%	0	0			11	9			9	82%	0	0
9	Bolsteinseweg		14	4			4	29%	0	0			14	2			2	14%	0	0
10	Bolsteinsestraat		28	8	1	1	10	36%	0	0			28	8	1	1	10	36%	0	0
11	Harmonieweg	BZ	2	2			2	100%	0	0			2	2			2	100%	0	0
12	Breedstraat		11	10		2	12	109%	2	1			11	9		2	11	100%	2	1
13	Raadhuisstraat		22	17		2	19	86%	1	0			22	15		3	18	82%	1	0
14	Raadhuisstraat		19	11		1	12	63%	0	0			19	11		1	12	63%	0	0
15	Gaslaan		14	12			12	86%	0	0			14	11			11	79%	0	0
16	Gaslaan		0	0		1	1		0	0			0	0		2	2		0	0
17	Straatweg		4	0			0	0%	0	0			4	0			0	0%	0	0
18	Wilhelminaweg		10	2	1		3	30%	0	0			10	2	1		3	30%	0	0
19	Schippersgracht		31	19			19	61%	0	0			31	20			20	65%	0	0
20	Breedstraat		0	0		1	1		0	0			0	0		1	1		0	0
21	Herengracht	OH	3	2			2	67%	0	0			3	2			2	67%	0	0
22	Langegracht		5	4			4	80%	0	0			5	4			4	80%	0	0
23	Kaatsbaan		0	0			0		0	0			0	0			0		0	0
24	Nassauplein		62	57		4	61	98%	4	1			62	55		3	58	94%	4	1
25	Achter Raadhoven		65	60	1	6	67	103%	1	1			65	57	1	6	64	98%	1	1
Totaal			480	345	3	23	371	77%	26	6			480	333	3	24	360	75%	26	6

BIJLAGE II DETAILGEGEVENS WOENSDAG 1-11-2023

Sectie	Straatnaam	Regime	1-11-2023 07:00							1-11-2023 08:00								
			OPENBAAR					BIJZONDER		OPENBAAR					BIJZONDER			
			Capaciteit	Bezetting	Object	Fout	Totaal	%	Capaciteit	Bezetting	Capaciteit	Bezetting	Object	Fout	Totaal	%	Capaciteit	Bezetting
1	Harmonieplein		19	8			8	42%	4	2	19	10			10	53%	4	2
2	Harmonieplein		28	22		1	23	82%	5	0	28	19		1	20	71%	5	1
3	Harmonieplein		64	34			34	53%	7	0	64	47	1	1	49	77%	7	0
4	Harmonieplein		25	14		2	16	64%	0	0	25	18		2	20	80%	0	0
5	Harmonieweg	BZ	24	14			14	58%	2	0	24	17			17	71%	2	0
6	Gaslaan		15	11		2	13	87%	0	0	15	9			9	60%	0	0
7	Gaslaan		4	2			2	50%	0	0	4	2			2	50%	0	0
8	Gaslaan		11	4			4	36%	0	0	11	4			4	36%	0	0
9	Bolensteinseweg		14	5			5	36%	0	0	14	10			10	71%	0	0
10	Bolensteinsestraat		28	8	1	1	10	36%	0	0	28	8	1	1	10	36%	0	0
11	Harmonieweg	BZ	2	1		1	2	100%	0	0	2	2			2	100%	0	0
12	Breedstraat		11	11			11	100%	2	1	11	11			11	100%	2	1
13	Raadhuisstraat		22	17	1		18	82%	1	1	22	17	1		18	82%	1	1
14	Raadhuisstraat		19	15		1	16	84%	0	0	19	15		1	16	84%	0	0
15	Gaslaan		14	2			2	14%	0	0	14	3			3	21%	0	0
16	Gaslaan		0	0			0		0	0	0	0			0		0	0
17	Straatweg		4	1			1	25%	0	0	4	0			0	0%	0	0
18	Wilhelminaweg		10	2	1		3	30%	0	0	10	2		1	3	30%	0	0
19	Schippersgracht		31	21			21	68%	0	0	31	22			22	71%	0	0
20	Breedstraat		0	0			0		0	0	0	0			0		0	0
21	Herengracht	OH	3	2			2	67%	0	0	3	2			2	67%	0	0
22	Langegracht		5	4			4	80%	0	0	5	4			4	80%	0	0
23	Kaatsbaan		0	0			0		0	0	0	0			0		0	0
24	Nassauplein		62	48		3	51	82%	4	0	62	40		2	42	68%	4	0
25	Achter Raadhoven		65	46	1	3	50	77%	1	1	65	51	1		52	80%	1	1
Totaal			480	292	4	14	310	65%	26	5	480	313	4	9	326	68%	26	6

Sectie	Straatnaam	Regime	1-11-2023 09:00							1-11-2023 10:00								
			OPENBAAR					BIJZONDER		OPENBAAR					BIJZONDER			
			Capaciteit	Bezetting	Object	Fout	Totaal	%	Capaciteit	Bezetting	Capaciteit	Bezetting	Object	Fout	Totaal	%	Capaciteit	Bezetting
1	Harmonieplein		18	15			15	83%	5	1	18	13			13	72%	5	1
2	Harmonieplein		28	15		1	16	57%	5	1	28	23	1	1	25	89%	5	1
3	Harmonieplein		64	54	1		55	86%	7	0	64	60	1		61	95%	7	0
4	Harmonieplein		25	17		2	19	76%	0	0	25	25		4	29	116%	0	0
5	Harmonieweg	BZ	24	14			14	58%	2	0	24	21			21	88%	2	0
6	Gaslaan		15	11		2	13	87%	0	0	15	10		2	12	80%	0	0
7	Gaslaan		4	3			3	75%	0	0	4	3			3	75%	0	0
8	Gaslaan		11	3			3	27%	0	0	11	3			3	27%	0	0
9	Bolsteinseweg		14	6			6	43%	0	0	14	6			6	43%	0	0
10	Bolsteinsestraat		28	10	1		11	39%	0	0	28	13	1		14	50%	0	0
11	Harmonieweg	BZ	2	2			2	100%	0	0	2	2			2	100%	0	0
12	Breedstraat		11	11		1	12	109%	2	1	11	11			11	100%	2	0
13	Raadhuisstraat		22	18	1	2	21	95%	1	1	22	18		1	19	86%	1	1
14	Raadhuisstraat		18	12		1	13	72%	1	0	18	16		1	17	94%	1	0
15	Gaslaan		14	3			3	21%	0	0	14	8			8	57%	0	0
16	Gaslaan		0	0			0		0	0	0	0			0		0	0
17	Straatweg		4	1			1	25%	0	0	4	0			0	0%	0	0
18	Wilhelminaweg		10	9	1		10	100%	0	0	10	2	1		3	30%	0	0
19	Schippersgracht		31	14			14	45%	0	0	31	26			26	84%	0	0
20	Breedstraat		0	0			0		0	0	0	0			0		0	0
21	Herengracht	OH	3	2			2	67%	0	0	3	2			2	67%	0	0
22	Langegracht		5	4			4	80%	0	0	5	3			3	60%	0	0
23	Kaatsbaan		0	0			0		0	0	0	0			0		0	0
24	Nassauplein		62	52		4	56	90%	4	0	62	59		4	63	102%	4	0
25	Achter Raadhoven		65	48	1	5	54	83%	1	1	65	55	1	1	57	88%	1	1
Totaal			478	324	5	18	347	73%	28	5	478	379	5	14	398	83%	28	4

Sectie	Straatnaam	Regime	1-11-2023 11:00								1-11-2023 12:00							
			OPENBAAR					BIJZONDER			OPENBAAR					BIJZONDER		
			Capaciteit	Bezetting	Object	Fout	Totaal	%	Capaciteit	Bezetting	Capaciteit	Bezetting	Object	Fout	Totaal	%	Capaciteit	Bezetting
1	Harmonieplein		18	15			15	83%	5	1	18	17		1	18	100%	5	1
2	Harmonieplein		28	24			24	86%	5	1	28	16		1	17	61%	5	1
3	Harmonieplein		64	54	1		55	86%	7	0	64	57	1		58	91%	7	0
4	Harmonieplein		25	25		2	27	108%	0	0	25	21		2	23	92%	0	0
5	Harmonieweg	BZ	24	18			18	75%	2	0	24	13			13	54%	2	0
6	Gaslaan		15	12		3	15	100%	0	0	15	10		2	12	80%	0	0
7	Gaslaan		4	3			3	75%	0	0	4	4			4	100%	0	0
8	Gaslaan		11	3			3	27%	0	0	11	3			3	27%	0	0
9	Bolsteinseweg		14	6			6	43%	0	0	14	8			8	57%	0	0
10	Bolsteinsestraat		28	16	1	1	18	64%	0	0	28	13	1		14	50%	0	0
11	Harmonieweg	BZ	2	2			2	100%	0	0	2	2		1	3	150%	0	0
12	Breedstraat		11	11			11	100%	2	1	11	8			8	73%	2	1
13	Raadhuisstraat		22	17			17	77%	1	0	22	17	1		18	82%	1	0
14	Raadhuisstraat		18	16		1	17	94%	1	0	18	14			14	78%	1	0
15	Gaslaan		14	8			8	57%	0	0	14	4			4	29%	0	0
16	Gaslaan		0	0			0		0	0	0	0		1	1		0	0
17	Straatweg		4	0			0	0%	0	0	4	0			0	0%	0	0
18	Wilhelminaweg		10	2	1		3	30%	0	0	10	2		1	3	30%	0	0
19	Schippersgracht		31	17			17	55%	0	0	31	19			19	61%	0	0
20	Breedstraat		0	0			0		0	0	0	0			0		0	0
21	Herengracht	OH	3	2			2	67%	0	0	3	2			2	67%	0	0
22	Langegracht		5	3			3	60%	0	0	5	4			4	80%	0	0
23	Kaatsbaan		0	0			0		0	0	0	0			0		0	0
24	Nassauplein		62	59		3	62	100%	4	1	62	60		3	63	102%	4	2
25	Achter Raadhoven		65	60	1	3	64	98%	1	1	65	62	1	4	67	103%	1	1
Totaal			478	373	4	13	390	82%	28	5	478	356	4	16	376	79%	28	6

Sectie	Straatnaam	Regime	1-11-2023 13:00								1-11-2023 14:00							
			OPENBAAR					BIJZONDER			OPENBAAR					BIJZONDER		
			Capaciteit	Bezetting	Object	Fout	Totaal	%	Capaciteit	Bezetting	Capaciteit	Bezetting	Object	Fout	Totaal	%	Capaciteit	Bezetting
1	Harmonieplein		18	13		1	14	78%	5	1	18	13			13	72%	5	1
2	Harmonieplein		28	13			13	46%	5	1	28	16	1	1	18	64%	5	1
3	Harmonieplein		64	59	1		60	94%	7	0	64	57		2	59	92%	7	2
4	Harmonieplein		25	21		1	22	88%	0	0	25	19		1	20	80%	0	0
5	Harmonieweg	BZ	24	16			16	67%	2	0	24	18			18	75%	2	0
6	Gaslaan		15	12			12	80%	0	0	15	13			13	87%	0	0
7	Gaslaan		4	3			3	75%	0	0	4	4			4	100%	0	0
8	Gaslaan		11	4			4	36%	0	0	11	4			4	36%	0	0
9	Bolsteinseweg		14	7			7	50%	0	0	14	7			7	50%	0	0
10	Bolsteinsestraat		28	13	1	1	15	54%	0	0	28	13	1	2	16	57%	0	0
11	Harmonieweg	BZ	2	2			2	100%	0	0	2	2			2	100%	0	0
12	Breedstraat		11	11			11	100%	2	1	11	11			11	100%	2	1
13	Raadhuisstraat		22	18		2	20	91%	1	0	22	18	1	2	21	95%	1	1
14	Raadhuisstraat		18	17			17	94%	1	0	18	14			14	78%	1	0
15	Gaslaan		14	5			5	36%	0	0	14	5			5	36%	0	0
16	Gaslaan		0	0			0		0	0	0	0			0		0	0
17	Straatweg		4	0			0	0%	0	0	4	0			0	0%	0	0
18	Wilhelminaweg		10	2	1		3	30%	0	0	10	3	1		4	40%	0	0
19	Schippersgracht		31	16			16	52%	0	0	31	20			20	65%	0	0
20	Breedstraat		0	0			0		0	0	0	0			0		0	0
21	Herengracht	OH	3	2			2	67%	0	0	3	2			2	67%	0	0
22	Langegracht		5	3			3	60%	0	0	5	5			5	100%	0	0
23	Kaatsbaan		0	0			0		0	0	0	0			0		0	0
24	Nassauplein		62	58		3	61	98%	4	1	62	59		3	62	100%	4	2
25	Achter Raadhoven		65	60	1	3	64	98%	1	1	65	61	1	7	69	106%	1	1
Totaal			478	355	4	11	370	77%	28	5	478	364	5	18	387	81%	28	9

Sectie	Straatnaam	Regime	1-11-2023 15:00								1-11-2023 16:00							
			OPENBAAR					BIJZONDER			OPENBAAR					BIJZONDER		
			Capaciteit	Bezetting	Object	Fout	Totaal	%	Capaciteit	Bezetting	Capaciteit	Bezetting	Object	Fout	Totaal	%	Capaciteit	Bezetting
1	Harmonieplein		18	13			13	72%	5	1	18	18			18	100%	5	1
2	Harmonieplein		28	23	1	1	25	89%	5	1	28	19		1	20	71%	5	1
3	Harmonieplein		64	62			62	97%	7	2	64	59		1	60	94%	7	2
4	Harmonieplein		25	23		1	24	96%	0	0	25	21			21	84%	0	0
5	Harmonieweg	BZ	24	15			15	63%	2	0	24	19			19	79%	2	0
6	Gaslaan		15	13			13	87%	0	0	15	13			13	87%	0	0
7	Gaslaan		4	4			4	100%	0	0	4	4			4	100%	0	0
8	Gaslaan		11	5			5	45%	0	0	11	7			7	64%	0	0
9	Bolsteinseweg		14	7			7	50%	0	0	14	7			7	50%	0	0
10	Bolsteinsestraat		28	14	1	2	17	61%	0	0	28	19	1	1	21	75%	0	0
11	Harmonieweg	BZ	2	0			0	0%	0	0	2	1			1	50%	0	0
12	Breedstraat		11	10		1	11	100%	2	1	11	9		1	10	91%	2	1
13	Raadhuisstraat		22	18	1	2	21	95%	1	1	22	14	1	2	17	77%	1	0
14	Raadhuisstraat		18	16		1	17	94%	1	0	18	11		1	12	67%	1	0
15	Gaslaan		14	5			5	36%	0	0	14	7			7	50%	0	0
16	Gaslaan		0	0			0		0	0	0	0			0		0	0
17	Straatweg		4	0			0	0%	0	0	4	0			0	0%	0	0
18	Wilhelminaweg		10	3	1		4	40%	0	0	10	3	1		4	40%	0	0
19	Schippersgracht		31	19			19	61%	0	0	31	20			20	65%	0	0
20	Breedstraat		0	0			0		0	0	0	0			0		0	0
21	Herengracht	OH	3	2			2	67%	0	0	3	2		2	4	133%	0	0
22	Langegracht		5	5			5	100%	0	0	5	5			5	100%	0	0
23	Kaatsbaan		0	0			0		0	0	0	0			0		0	0
24	Nassauplein		62	59		3	62	100%	4	2	62	59			59	95%	4	0
25	Achter Raadhoven		65	62	1	5	68	105%	1	1	65	63	1	10	74	114%	1	1
Totaal			478	378	5	16	399	83%	28	9	478	380	4	19	403	84%	28	6

Sectie	Straatnaam	Regime	1-11-2023 17:00								1-11-2023 18:00							
			OPENBAAR					BIJZONDER			OPENBAAR					BIJZONDER		
			Capaciteit	Bezetting	Object	Fout	Totaal	%	Capaciteit	Bezetting	Capaciteit	Bezetting	Object	Fout	Totaal	%	Capaciteit	Bezetting
1	Harmonieplein		19	12			12	63%	4	1	19	8			8	42%	4	1
2	Harmonieplein		28	17			17	61%	5	1	28	20			20	71%	5	0
3	Harmonieplein		64	59		1	60	94%	7	1	64	56		1	57	89%	7	0
4	Harmonieplein		25	23		2	25	100%	0	0	25	14		1	15	60%	0	0
5	Harmonieweg	BZ	24	19			19	79%	2	0	24	21			21	88%	2	0
6	Gaslaan		15	13			13	87%	0	0	15	12			12	80%	0	0
7	Gaslaan		4	4			4	100%	0	0	4	2			2	50%	0	0
8	Gaslaan		11	6			6	55%	0	0	11	6			6	55%	0	0
9	Bolsteinseweg		14	10			10	71%	0	0	14	7			7	50%	0	0
10	Bolsteinsestraat		28	20	1	1	22	79%	0	0	28	11	1	2	14	50%	0	0
11	Harmonieweg	BZ	2	2			2	100%	0	0	2	2			2	100%	0	0
12	Breedstraat		11	7			7	64%	2	1	11	11		2	13	118%	2	0
13	Raadhuisstraat		22	12	1	2	15	68%	1	0	22	17			17	77%	1	1
14	Raadhuisstraat		18	10		1	11	61%	1	0	18	8		1	9	50%	1	0
15	Gaslaan		14	5			5	36%	0	0	14	5			5	36%	0	0
16	Gaslaan		0	0			0		0	0	0	0			0		0	0
17	Straatweg		4	0			0	0%	0	0	4	0			0	0%	0	0
18	Wilhelminaweg		10	3	1		4	40%	0	0	10	2	1		3	30%	0	0
19	Schippersgracht		31	21			21	68%	0	0	31	22			22	71%	0	0
20	Breedstraat		0	0			0		0	0	0	0			0		0	0
21	Herengracht	OH	3	1		2	3	100%	0	0	3	2		2	4	133%	0	0
22	Langegracht		5	5			5	100%	0	0	5	4			4	80%	0	0
23	Kaatsbaan		0	0			0		0	0	0	0			0		0	0
24	Nassauplein		62	59		5	64	103%	4	2	62	58		3	61	98%	4	2
25	Achter Raadhoven		65	60	1	9	70	108%	1	1	65	58	1	8	67	103%	1	1
Totaal			479	368	4	23	395	82%	27	7	479	346	3	20	369	77%	27	5

Sectie	Straatnaam	Regime	1-11-2023 19:00								1-11-2023 20:00							
			OPENBAAR					BIJZONDER			OPENBAAR					BIJZONDER		
			Capaciteit	Bezetting	Object	Fout	Totaal	%	Capaciteit	Bezetting	Capaciteit	Bezetting	Object	Fout	Totaal	%	Capaciteit	Bezetting
1	Harmonieplein		19	10			10	53%	4	1	19	8			8	42%	4	0
2	Harmonieplein		28	21			21	75%	5	1	28	19			19	68%	5	1
3	Harmonieplein		64	47			47	73%	7	1	64	36			36	56%	7	0
4	Harmonieplein		25	19		2	21	84%	0	0	25	17		2	19	76%	0	0
5	Harmonieweg	BZ	24	18			18	75%	2	1	24	17			17	71%	2	1
6	Gaslaan		15	15			15	100%	0	0	15	14			14	93%	0	0
7	Gaslaan		4	2			2	50%	0	0	4	4			4	100%	0	0
8	Gaslaan		11	5			5	45%	0	0	11	3			3	27%	0	0
9	Bolsteinseweg		14	3			3	21%	0	0	14	2			2	14%	0	0
10	Bolsteinsestraat		28	13	1	1	15	54%	0	0	28	10	1	1	12	43%	0	0
11	Harmonieweg	BZ	2	1			1	50%	0	0	2	0			0	0%	0	0
12	Breedstraat		11	10		2	12	109%	2	1	11	11		2	13	118%	2	1
13	Raadhuisstraat		22	16	1		17	77%	1	1	22	16			16	73%	1	0
14	Raadhuisstraat		18	12		1	13	72%	1	1	19	13			13	68%	0	0
15	Gaslaan		14	7			7	50%	0	0	14	5			5	36%	0	0
16	Gaslaan		0	0			0		0	0	0	0			0		0	0
17	Straatweg		4	0			0	0%	0	0	4	0			0	0%	0	0
18	Wilhelminaweg		10	2	1		3	30%	0	0	10	2	1		3	30%	0	0
19	Schippersgracht		31	26			26	84%	0	0	31	27			27	87%	0	0
20	Breedstraat		0	0			0		0	0	0	0			0		0	0
21	Herengracht	OH	3	2		2	4	133%	0	0	3	2		1	3	100%	0	0
22	Langegracht		5	3			3	60%	0	0	5	2		2	4	80%	0	0
23	Kaatsbaan		0	0			0		0	0	0	0			0		0	0
24	Nassauplein		62	60		5	65	105%	4	3	62	62		6	68	110%	4	3
25	Achter Raadhoven		65	63	1	12	76	117%	1	1	65	62	1	14	77	118%	1	1
Totaal			479	355	4	25	384	80%	27	11	480	332	3	28	363	76%	26	7

Sectie	Straatnaam	Regime	1-11-2023 21:00							1-11-2023 22:00								
			OPENBAAR					BIJZONDER		OPENBAAR					BIJZONDER			
			Capaciteit	Bezetting	Object	Fout	Totaal	%	Capaciteit	Bezetting	Capaciteit	Bezetting	Object	Fout	Totaal	%	Capaciteit	Bezetting
1	Harmonieplein		19	9			9	47%	4	0	19	8			8	42%	4	1
2	Harmonieplein		28	19			19	68%	5	1	28	16			16	57%	5	1
3	Harmonieplein		64	39			39	61%	7	0	64	33			33	52%	7	0
4	Harmonieplein		25	17		2	19	76%	0	0	25	15		2	17	68%	0	0
5	Harmonieweg	BZ	24	16			16	67%	2	0	24	13			13	54%	2	0
6	Gaslaan		15	15			15	100%	0	0	15	14			14	93%	0	0
7	Gaslaan		4	2			2	50%	0	0	4	2			2	50%	0	0
8	Gaslaan		11	0			0	0%	0	0	11	3			3	27%	0	0
9	Bolsteinseweg		14	2			2	14%	0	0	14	2			2	14%	0	0
10	Bolsteinsestraat		28	7	1	1	9	32%	0	0	28	8	1	1	10	36%	0	0
11	Harmonieweg	BZ	2	0			0	0%	0	0	2	0			0	0%	0	0
12	Breedstraat		11	7		2	9	82%	2	1	11	8		3	11	100%	2	1
13	Raadhuisstraat		22	17			17	77%	1	0	22	19	1		20	91%	1	0
14	Raadhuisstraat		19	14			14	74%	0	0	19	12			12	63%	0	0
15	Gaslaan		14	5			5	36%	0	0	14	5			5	36%	0	0
16	Gaslaan		0	0			0		0	0	0	0			0		0	0
17	Straatweg		4	0			0	0%	0	0	4	0			0	0%	0	0
18	Wilhelminaweg		10	2	1		3	30%	0	0	10	2	1		3	30%	0	0
19	Schippersgracht		31	27			27	87%	0	0	31	26			26	84%	0	0
20	Breedstraat		0	0			0		0	0	0	0			0		0	0
21	Herengracht	OH	3	3			3	100%	0	0	3	2		2	4	133%	0	0
22	Langegracht		5	2		1	3	60%	0	0	5	3			3	60%	0	0
23	Kaatsbaan		0	0			0		0	0	0	0			0		0	0
24	Nassauplein		62	59		4	63	102%	4	2	62	55		5	60	97%	4	1
25	Achter Raadhoven		65	59	1	8	68	105%	1	1	65	51	1	8	60	92%	1	1
Totaal			480	321	3	18	342	71%	26	5	480	297	4	21	322	67%	26	5

BIJLAGE III DETAILGEGEVENS DONDERDAG 2-11-2023 en 9-11-2023

Sectie	Straatnaam	Regime	2-11-2023 06:00							2-11-2023 07:00								
			OPENBAAR					BIJZONDER		OPENBAAR					BIJZONDER			
			Capaciteit	Bezetting	Object	Fout	Totaal	%	Capaciteit	Bezetting	Capaciteit	Bezetting	Object	Fout	Totaal	%	Capaciteit	Bezetting
1	Harmonieplein		19	8			8	42%	4	1	19	8			8	42%	4	1
2	Harmonieplein		28	17			17	61%	5	1	28	17			17	61%	5	1
3	Harmonieplein		64	33		1	34	53%	7	0	64	39		1	40	63%	7	0
4	Harmonieplein		25	16		2	18	72%	0	0	25	15		2	17	68%	0	0
5	Harmonieweg	BZ	24	14			14	58%	2	0	24	12			12	50%	2	0
6	Gaslaan		15	14		1	15	100%	0	0	15	14		1	15	100%	0	0
7	Gaslaan		4	3			3	75%	0	0	4	2			2	50%	0	0
8	Gaslaan		11	3			3	27%	0	0	11	2			2	18%	0	0
9	Bolensteinseweg		14	9			9	64%	0	0	14	3			3	21%	0	0
10	Bolensteinsestraat		28	8	1	1	10	36%	0	0	28	8	1		9	32%	0	0
11	Harmonieweg	BZ	2	1			1	50%	0	0	2	1			1	50%	0	0
12	Breedstraat		11	9		1	10	91%	2	1	11	8			8	73%	2	1
13	Raadhuisstraat		22	18		1	19	86%	1	1	22	15		1	16	73%	1	1
14	Raadhuisstraat		19	15			15	79%	0	0	19	18			18	95%	0	0
15	Gaslaan		14	4			4	29%	0	0	14	4			4	29%	0	0
16	Gaslaan		0	0			0		0	0	0	0			0		0	0
17	Straatweg		4	0			0	0%	0	0	4	0			0	0%	0	0
18	Wilhelminaweg		10	5	1		6	60%	0	0	10	4	1		5	50%	0	0
19	Schippersgracht		31	27			27	87%	0	0	31	21			21	68%	0	0
20	Breedstraat		0	0			0		0	0	0	0			0		0	0
21	Herengracht	OH	3	2		2	4	133%	0	0	3	2		2	4	133%	0	0
22	Langegracht		5	3			3	60%	0	0	5	3			3	60%	0	0
23	Kaatsbaan		0	0			0		0	0	0	0		1	1		0	0
24	Nassauplein		62	53		4	57	92%	4	1	62	44		4	48	77%	4	0
25	Achter Raadhoven		65	50	1	5	56	86%	1	1	65	52	1	3	56	86%	1	1
Totaal			480	312	3	18	333	69%	26	6	480	292	3	15	310	65%	26	5

Sectie	Straatnaam	Regime	2-11-2023 08:00								2-11-2023 09:00							
			OPENBAAR					BIJZONDER			OPENBAAR					BIJZONDER		
			Capaciteit	Bezetting	Object	Fout	Totaal	%	Capaciteit	Bezetting	Capaciteit	Bezetting	Object	Fout	Totaal	%	Capaciteit	Bezetting
1	Harmonieplein		19	13			13	68%	4	1	18	15			15	83%	5	1
2	Harmonieplein		28	22			22	79%	5	2	28	21			21	75%	5	2
3	Harmonieplein		64	47		1	48	75%	7	0	64	62		1	63	98%	7	2
4	Harmonieplein		25	18		2	20	80%	0	0	25	24		2	26	104%	0	0
5	Harmonieweg	BZ	24	15			15	63%	2	0	24	14			14	58%	2	0
6	Gaslaan		15	14			14	93%	0	0	15	13			13	87%	0	0
7	Gaslaan		4	4			4	100%	0	0	4	4			4	100%	0	0
8	Gaslaan		11	3			3	27%	0	0	11	4			4	36%	0	0
9	Bolsteinseweg		14	7			7	50%	0	0	14	10			10	71%	0	0
10	Bolsteinsestraat		28	7	1		8	29%	0	0	28	11	1		12	43%	0	0
11	Harmonieweg	BZ	2	1			1	50%	0	0	2	0			0	0%	0	0
12	Breedstraat		11	4			4	36%	2	1	11	10			10	91%	2	1
13	Raadhuisstraat		22	15		1	16	73%	1	1	22	18		1	19	86%	1	1
14	Raadhuisstraat		19	12			12	63%	0	0	18	12			12	67%	1	1
15	Gaslaan		14	4			4	29%	0	0	14	5			5	36%	0	0
16	Gaslaan		0	0			0		0	0	0	0			0		0	0
17	Straatweg		4	0			0	0%	0	0	4	0			0	0%	0	0
18	Wilhelminaweg		10	4	1		5	50%	0	0	10	5	1		6	60%	0	0
19	Schippersgracht		31	21			21	68%	0	0	31	19			19	61%	0	0
20	Breedstraat		0	0			0		0	0	0	0			0		0	0
21	Herengracht	OH	3	2		2	4	133%	0	0	3	2		2	4	133%	0	0
22	Langegracht		5	3			3	60%	0	0	5	2			2	40%	0	0
23	Kaatsbaan		0	0		1	1		0	0	0	0			0		0	0
24	Nassauplein		62	47		4	51	82%	4	1	62	52		4	56	90%	4	2
25	Achter Raadhoven		65	43	1	2	46	71%	1	0	65	54	1	3	58	89%	1	0
Totaal			480	306	3	13	322	67%	26	6	478	357	3	13	373	78%	28	10

Sectie	Straatnaam	Regime	2-11-2023 10:00							2-11-2023 11:00								
			OPENBAAR					BIJZONDER		OPENBAAR					BIJZONDER			
			Capaciteit	Bezetting	Object	Fout	Totaal	%	Capaciteit	Bezetting	Capaciteit	Bezetting	Object	Fout	Totaal	%	Capaciteit	Bezetting
1	Harmonieplein		18	18			18	100%	5	1	18	17		1	18	100%	5	1
2	Harmonieplein		28	26			26	93%	5	2	28	22			22	79%	5	2
3	Harmonieplein		64	59		1	60	94%	7	2	64	62		1	63	98%	7	0
4	Harmonieplein		25	24		2	26	104%	0	0	25	24		2	26	104%	0	0
5	Harmonieweg	BZ	24	17			17	71%	2	0	24	16			16	67%	2	0
6	Gaslaan		15	14			14	93%	0	0	15	14			14	93%	0	0
7	Gaslaan		4	4			4	100%	0	0	4	3			3	75%	0	0
8	Gaslaan		11	7			7	64%	0	0	11	10			10	91%	0	0
9	Bolsteinseweg		14	8			8	57%	0	0	14	7			7	50%	0	0
10	Bolsteinsestraat		28	15	1		16	57%	0	0	28	14	1		15	54%	0	0
11	Harmonieweg	BZ	2	0			0	0%	0	0	2	0			0	0%	0	0
12	Breedstraat		11	11			11	100%	2	2	11	11			11	100%	2	2
13	Raadhuisstraat		22	21		1	22	100%	1	1	22	15		1	16	73%	1	1
14	Raadhuisstraat		18	11			11	61%	1	0	18	11			11	61%	1	0
15	Gaslaan		14	7			7	50%	0	0	14	8			8	57%	0	0
16	Gaslaan		0	0			0		0	0	0	0		1	1		0	0
17	Straatweg		4	0			0	0%	0	0	4	0			0	0%	0	0
18	Wilhelminaweg		10	6	1		7	70%	0	0	10	6	1		7	70%	0	0
19	Schippersgracht		31	18			18	58%	0	0	31	17			17	55%	0	0
20	Breedstraat		0	0			0		0	0	0	0			0		0	0
21	Herengracht	OH	3	2		1	3	100%	0	0	3	2		2	4	133%	0	0
22	Langegracht		5	1			1	20%	0	0	5	2			2	40%	0	0
23	Kaatsbaan		0	0			0		0	0	0	0			0		0	0
24	Nassauplein		62	58		4	62	100%	4	2	62	58	1	5	64	103%	4	3
25	Achter Raadhoven		65	62	1	2	65	100%	1	1	65	61	1	3	65	100%	1	1
Totaal			478	389	3	11	403	84%	28	11	478	380	4	16	400	84%	28	10

Sectie	Straatnaam	Regime	2-11-2023 12:00								2-11-2023 13:00							
			OPENBAAR					BIJZONDER			OPENBAAR					BIJZONDER		
			Capaciteit	Bezetting	Object	Fout	Totaal	%	Capaciteit	Bezetting	Capaciteit	Bezetting	Object	Fout	Totaal	%	Capaciteit	Bezetting
1	Harmonieplein		18	13			13	72%	5	1	18	13			13	72%	5	2
2	Harmonieplein		28	23			23	82%	5	1	28	22			22	79%	5	1
3	Harmonieplein		64	58		2	60	94%	7	0	64	58		1	59	92%	7	0
4	Harmonieplein		25	24		1	25	100%	0	0	25	23		1	24	96%	0	0
5	Harmonieweg	BZ	24	14			14	58%	2	0	24	16			16	67%	2	0
6	Gaslaan		15	14		1	15	100%	0	0	15	12		1	13	87%	0	0
7	Gaslaan		4	4			4	100%	0	0	4	4			4	100%	0	0
8	Gaslaan		11	9			9	82%	0	0	11	7			7	64%	0	0
9	Bolsteinseweg		14	11			11	79%	0	0	14	7			7	50%	0	0
10	Bolsteinsestraat		28	13	1		14	50%	0	0	28	13	1		14	50%	0	0
11	Harmonieweg	BZ	2	1			1	50%	0	0	2	1			1	50%	0	0
12	Breedstraat		11	9			9	82%	2	1	11	10			10	91%	2	1
13	Raadhuisstraat		22	17		1	18	82%	1	1	22	19		2	21	95%	1	1
14	Raadhuisstraat		18	13			13	72%	1	0	18	16			16	89%	1	0
15	Gaslaan		14	8			8	57%	0	0	14	12			12	86%	0	0
16	Gaslaan		0	0		1	1		0	0	0	0		1	1		0	0
17	Straatweg		4	0			0	0%	0	0	4	0			0	0%	0	0
18	Wilhelminaweg		10	6	1		7	70%	0	0	10	5	1		6	60%	0	0
19	Schippersgracht		31	15			15	48%	0	0	31	18			18	58%	0	0
20	Breedstraat		0	0			0		0	0	0	0			0		0	0
21	Herengracht	OH	3	2		2	4	133%	0	0	3	2		2	4	133%	0	0
22	Langegracht		5	3			3	60%	0	0	5	3			3	60%	0	0
23	Kaatsbaan		0	0		1	1		0	0	0	0			0		0	0
24	Nassauplein		62	59		5	64	103%	4	3	62	59		5	64	103%	4	3
25	Achter Raadhoven		65	56	1	2	59	91%	1	1	65	63	1	3	67	103%	1	0
Totaal			478	372	3	16	391	82%	28	8	478	383	3	16	402	84%	28	8

Sectie	Straatnaam	Regime	2-11-2023 14:00								2-11-2023 15:00							
			OPENBAAR					BIJZONDER			OPENBAAR					BIJZONDER		
			Capaciteit	Bezetting	Object	Fout	Totaal	%	Capaciteit	Bezetting	Capaciteit	Bezetting	Object	Fout	Totaal	%	Capaciteit	Bezetting
1	Harmonieplein		18	18		3	21	117%	5	4	18	18		3	21	117%	5	4
2	Harmonieplein		28	27			27	96%	5	1	28	23			23	82%	5	1
3	Harmonieplein		64	62		7	69	108%	7	1	64	60		2	62	97%	7	2
4	Harmonieplein		25	24		1	25	100%	0	0	25	25			25	100%	0	0
5	Harmonieweg	BZ	24	22			22	92%	2	0	24	15			15	63%	2	0
6	Gaslaan		15	11			11	73%	0	0	15	12			12	80%	0	0
7	Gaslaan		4	4		4	8	200%	0	0	4	3		2	5	125%	0	0
8	Gaslaan		11	7			7	64%	0	0	11	7			7	64%	0	0
9	Bolensteinseweg		14	9			9	64%	0	0	14	8			8	57%	0	0
10	Bolensteinsestraat		28	19	1		20	71%	0	0	28	17	1		18	64%	0	0
11	Harmonieweg	BZ	2	2			2	100%	0	0	2	2			2	100%	0	0
12	Breedstraat		11	11			11	100%	2	0	11	11			11	100%	2	1
13	Raadhuisstraat		22	17		1	18	82%	1	1	22	19		1	20	91%	1	1
14	Raadhuisstraat		18	17			17	94%	1	0	18	16		1	17	94%	1	1
15	Gaslaan		14	14			14	100%	0	0	14	13			13	93%	0	0
16	Gaslaan		0	0		2	2		0	0	0	0		1	1		0	0
17	Straatweg		4	0			0	0%	0	0	4	0			0	0%	0	0
18	Wilhelminaweg		10	5	1		6	60%	0	0	10	5	1		6	60%	0	0
19	Schippersgracht		31	20			20	65%	0	0	31	20			20	65%	0	0
20	Breedstraat		0	0			0		0	0	0	0			0		0	0
21	Herengracht	OH	3	2		3	5	167%	0	0	3	2		3	5	167%	0	0
22	Langegracht		5	4			4	80%	0	0	5	3			3	60%	0	0
23	Kaatsbaan		0	0			0		0	0	0	0			0		0	0
24	Nassauplein		62	62		6	68	110%	4	3	62	61		5	66	106%	4	3
25	Achter Raadhoven		65	62	1	2	65	100%	1	1	65	63	1	4	68	105%	1	1
Totaal			478	419	3	29	451	94%	28	11	478	403	3	22	428	90%	28	14

Sectie	Straatnaam	Regime	2-11-2023 16:00								9-11-2023 17:00									
			OPENBAAR					BIJZONDER			OPENBAAR					BIJZONDER				
			Capaciteit	Bezetting	Object	Fout	Totaal	%	Capaciteit	Bezetting	Capaciteit	Bezetting	Object	Fout	Totaal	%	Capaciteit	Bezetting		
1	Harmonieplein		18	14		1	15	83%	5	4			19	11			11	58%	4	0
2	Harmonieplein		28	26			26	93%	5	1			28	17			17	61%	5	1
3	Harmonieplein		64	58		2	60	94%	7	0			64	57			57	89%	7	3
4	Harmonieplein		25	25		1	26	104%	0	0			25	14			14	56%	0	0
5	Harmonieweg	BZ	24	16			16	67%	2	0			24	14			14	58%	2	0
6	Gaslaan		15	13			13	87%	0	0			15	16			16	107%	0	0
7	Gaslaan		4	3			3	75%	0	0			4	3			3	75%	0	0
8	Gaslaan		11	6			6	55%	0	0			11	7			7	64%	0	0
9	Bolsteinseweg		14	9			9	64%	0	0			14	9			9	64%	0	0
10	Bolsteinsestraat		28	9	1	1	11	39%	0	0			28	8			8	29%	0	0
11	Harmonieweg	BZ	2	1			1	50%	0	0			2	2			2	100%	0	0
12	Breedstraat		11	9			9	82%	2	1			11	9			9	82%	2	1
13	Raadhuisstraat		22	20		1	21	95%	1	1			22	16			16	73%	1	1
14	Raadhuisstraat		18	14		1	15	83%	1	0			18	9			9	50%	1	0
15	Gaslaan		14	11			11	79%	0	0			14	7			7	50%	0	0
16	Gaslaan		0	0		2	2		0	0			0	0			0		0	0
17	Straatweg		4	0			0	0%	0	0			4	1			1	25%	0	0
18	Wilhelminaweg		10	5	1		6	60%	0	0			10	3			3	30%	0	0
19	Schippersgracht		31	22			22	71%	0	0			31	19			19	61%	0	0
20	Breedstraat		0	0			0		0	0			0	0			0		0	0
21	Herengracht	OH	3	3		2	5	167%	0	0			3	1			1	33%	0	0
22	Langegracht		5	5			5	100%	0	0			5	1			1	20%	0	0
23	Kaatsbaan		0	0			0		0	0			0	0			0		0	0
24	Nassauplein		62	56		6	62	100%	4	2			62	59		2	61	98%	4	1
25	Achter Raadhoven		65	60	1	2	63	97%	1	1			65	58	1	4	63	97%	1	1
Totaal			478	385	3	19	407	85%	28	10			479	341	1	6	348	73%	27	8

Sectie	Straatnaam	Regime	9-11-2023 18:00								9-11-2023 19:00							
			OPENBAAR					BIJZONDER			OPENBAAR					BIJZONDER		
			Capaciteit	Bezetting	Object	Fout	Totaal	%	Capaciteit	Bezetting	Capaciteit	Bezetting	Object	Fout	Totaal	%	Capaciteit	Bezetting
1	Harmonieplein		19	9			9	47%	4	0	19	17			17	89%	4	2
2	Harmonieplein		28	12			12	43%	5	1	28	26			26	93%	5	1
3	Harmonieplein		64	44			44	69%	7	1	64	64			64	100%	7	0
4	Harmonieplein		25	14			14	56%	0	0	25	17			17	68%	0	0
5	Harmonieweg	BZ	24	12			12	50%	2	1	24	11			11	46%	2	1
6	Gaslaan		15	15		2	17	113%	0	0	15	15		1	16	107%	0	0
7	Gaslaan		4	3			3	75%	0	0	4	4			4	100%	0	0
8	Gaslaan		11	7			7	64%	0	0	11	7			7	64%	0	0
9	Bolsteinseweg		14	6			6	43%	0	0	14	6			6	43%	0	0
10	Bolsteinsestraat		28	12		1	13	46%	0	0	28	11		2	13	46%	0	0
11	Harmonieweg	BZ	2	2			2	100%	0	0	2	1			1	50%	0	0
12	Breedstraat		11	11			11	100%	2	2	11	11			11	100%	2	0
13	Raadhuisstraat		22	18		2	20	91%	1	1	22	18		2	20	91%	1	1
14	Raadhuisstraat		18	12			12	67%	1	0	18	11			11	61%	1	0
15	Gaslaan		14	5			5	36%	0	0	14	13			13	93%	0	0
16	Gaslaan		0	0		1	1		0	0	0	0		1	1		0	0
17	Straatweg		4	1			1	25%	0	0	4	0			0	0%	0	0
18	Wilhelminaweg		10	3			3	30%	0	0	10	3			3	30%	0	0
19	Schippersgracht		31	21			21	68%	0	0	31	20			20	65%	0	0
20	Breedstraat		0	0			0		0	0	0	0			0		0	0
21	Herengracht	OH	3	2			2	67%	0	0	3	2			2	67%	0	0
22	Langegracht		5	0			0	0%	0	0	5	2			2	40%	0	0
23	Kaatsbaan		0	0		1	1		0	0	0	0			0		0	0
24	Nassauplein		62	54		2	56	90%	4	3	62	61		2	63	102%	4	3
25	Achter Raadhoven		65	60	1	5	66	102%	1	1	65	60	1	6	67	103%	1	1
Totaal			479	323	1	14	338	71%	27	10	479	380	1	14	395	82%	27	9

Sectie	Straatnaam	Regime	9-11-2023 20:00								9-11-2023 21:00							
			OPENBAAR					BIJZONDER			OPENBAAR					BIJZONDER		
			Capaciteit	Bezetting	Object	Fout	Totaal	%	Capaciteit	Bezetting	Capaciteit	Bezetting	Object	Fout	Totaal	%	Capaciteit	Bezetting
1	Harmonieplein		19	12			12	63%	4	1	19	10			10	53%	4	0
2	Harmonieplein		28	25			25	89%	5	1	28	20			20	71%	5	1
3	Harmonieplein		64	57		2	59	92%	7	0	64	44			44	69%	7	0
4	Harmonieplein		25	24		1	25	100%	0	0	25	20		1	21	84%	0	0
5	Harmonieweg	BZ	24	10			10	42%	2	1	24	7			7	29%	2	0
6	Gaslaan		15	15		2	17	113%	0	0	15	15		2	17	113%	0	0
7	Gaslaan		4	2			2	50%	0	0	4	3			3	75%	0	0
8	Gaslaan		11	7			7	64%	0	0	11	5			5	45%	0	0
9	Bolsteinseweg		14	6			6	43%	0	0	14	6			6	43%	0	0
10	Bolsteinsestraat		28	11		1	12	43%	0	0	28	9		1	10	36%	0	0
11	Harmonieweg	BZ	2	1			1	50%	0	0	2	2			2	100%	0	0
12	Breedstraat		11	10			10	91%	2	0	11	10			10	91%	2	2
13	Raadhuisstraat		22	17		2	19	86%	1	1	22	14			14	64%	1	1
14	Raadhuisstraat		19	6		2	8	42%	0	0	19	6		2	8	42%	0	0
15	Gaslaan		14	11			11	79%	0	0	14	8			8	57%	0	0
16	Gaslaan		0	0			0		0	0	0	0			0		0	0
17	Straatweg		4	1			1	25%	0	0	4	1			1	25%	0	0
18	Wilhelminaweg		10	2			2	20%	0	0	10	2			2	20%	0	0
19	Schippersgracht		31	21			21	68%	0	0	31	23			23	74%	0	0
20	Breedstraat		0	0			0		0	0	0	0		1	1		0	0
21	Herengracht	OH	3	2			2	67%	0	0	3	2			2	67%	0	0
22	Langegracht		5	2			2	40%	0	0	5	2			2	40%	0	0
23	Kaatsbaan		0	0			0		0	0	0	0			0		0	0
24	Nassauplein		62	61		2	63	102%	4	0	62	58		3	61	98%	4	4
25	Achter Raadhoven		65	61	1	7	69	106%	1	0	65	56	1	6	63	97%	1	1
Totaal			480	364	1	19	384	80%	26	4	480	323	1	16	340	71%	26	9

Sectie	Straatnaam	Regime	9-11-2023 22:00							
			OPENBAAR					BIJZONDER		
			Capaciteit	Bezetting	Object	Fout	Totaal	%	Capaciteit	Bezetting
1	Harmonieplein		19	9			9	47%	4	2
2	Harmonieplein		28	19			19	68%	5	1
3	Harmonieplein		64	35			35	55%	7	0
4	Harmonieplein		25	17		2	19	76%	0	0
5	Harmonieweg	BZ	24	8			8	33%	2	0
6	Gaslaan		15	15		1	16	107%	0	0
7	Gaslaan		4	2			2	50%	0	0
8	Gaslaan		11	4			4	36%	0	0
9	Bolenseinseweg		14	6			6	43%	0	0
10	Bolenseinsestraat		28	8		1	9	32%	0	0
11	Harmonieweg	BZ	2	2			2	100%	0	0
12	Breedstraat		11	9			9	82%	2	1
13	Raadhuisstraat		22	16		2	18	82%	1	1
14	Raadhuisstraat		19	5			5	26%	0	0
15	Gaslaan		14	8			8	57%	0	0
16	Gaslaan		0	0			0		0	0
17	Straatweg		4	1			1	25%	0	0
18	Wilhelminaweg		10	2			2	20%	0	0
19	Schippersgracht		31	26			26	84%	0	0
20	Breedstraat		0	0			0		0	0
21	Herengracht	OH	3	2			2	67%	0	0
22	Langegracht		5	3			3	60%	0	0
23	Kaatsbaan		0	0			0		0	0
24	Nassauplein		62	58			58	94%	4	3
25	Achter Raadhoven		65	53	1	6	60	92%	1	1
Totaal			480	308	1	12	321	67%	26	9

BIJLAGE IV DETAILGEGEVENS VRIJDAG 3-11-2023

Sectie	Straatnaam	Regime	3-11-2023 16:00							3-11-2023 17:00								
			OPENBAAR					BIJZONDER		OPENBAAR					BIJZONDER			
			Capaciteit	Bezetting	Object	Fout	Totaal	%	Capaciteit	Bezetting	Capaciteit	Bezetting	Object	Fout	Totaal	%	Capaciteit	Bezetting
1	Harmonieplein		18	15		1	16	89%	5	0	19	11		1	12	63%	4	1
2	Harmonieplein		28	20			20	71%	5	1	28	20			20	71%	5	1
3	Harmonieplein		64	47		1	48	75%	7	0	64	58		1	59	92%	7	0
4	Harmonieplein		25	20		1	21	84%	0	0	25	17		1	18	72%	0	0
5	Harmonieweg	BZ	24	15			15	63%	2	0	24	12			12	50%	2	0
6	Gaslaan		15	11			11	73%	0	0	15	14			14	93%	0	0
7	Gaslaan		4	1			1	25%	0	0	4	3			3	75%	0	0
8	Gaslaan		11	4			4	36%	0	0	11	3			3	27%	0	0
9	Bolensteinseweg		14	10			10	71%	0	0	14	8			8	57%	0	0
10	Bolensteinsestraat		28	13		2	15	54%	0	0	28	10	1	1	12	43%	0	0
11	Harmonieweg	BZ	2	0			0	0%	0	0	2	2			2	100%	0	0
12	Breedstraat		11	10			10	91%	2	1	11	8		1	9	82%	2	1
13	Raadhuisstraat		22	17		1	18	82%	1	1	22	18			18	82%	1	1
14	Raadhuisstraat		18	13			13	72%	1	0	18	13			13	72%	1	0
15	Gaslaan		14	3			3	21%	0	0	14	3			3	21%	0	0
16	Gaslaan		0	0		1	1		0	0	0	0		2	2		0	0
17	Straatweg		4	0			0	0%	0	0	4	0			0	0%	0	0
18	Wilhelminaweg		10	7	1		8	80%	0	0	10	6	1		7	70%	0	0
19	Schippersgracht		31	25			25	81%	0	0	31	24			24	77%	0	0
20	Breedstraat		0	0			0		0	0	0	0			0		0	0
21	Herengracht	OH	3	2			2	67%	0	0	3	2		2	4	133%	0	0
22	Langegracht		5	5			5	100%	0	0	5	4			4	80%	0	0
23	Kaatsbaan		0	0			0		0	0	0	0			0		0	0
24	Nassauplein		62	61		8	69	111%	4	1	62	55		3	58	94%	4	3
25	Achter Raadhoven		65	63	1	9	73	112%	1	1	65	61	1	8	70	108%	1	1
Totaal			478	362	2	24	388	81%	28	5	479	352	3	20	375	78%	27	8

Sectie	Straatnaam	Regime	3-11-2023 18:00								3-11-2023 19:00							
			OPENBAAR					BIJZONDER			OPENBAAR					BIJZONDER		
			Capaciteit	Bezetting	Object	Fout	Totaal	%	Capaciteit	Bezetting	Capaciteit	Bezetting	Object	Fout	Totaal	%	Capaciteit	Bezetting
1	Harmonieplein		19	15			15	79%	4	1	19	18			18	95%	4	1
2	Harmonieplein		28	18			18	64%	5	1	28	21			21	75%	5	1
3	Harmonieplein		64	53			53	83%	7	1	64	57		2	59	92%	7	0
4	Harmonieplein		25	18		1	19	76%	0	0	25	18		1	19	76%	0	0
5	Harmonieweg	BZ	24	16			16	67%	2	0	24	22			22	92%	2	0
6	Gaslaan		15	15			15	100%	0	0	15	14			14	93%	0	0
7	Gaslaan		4	3			3	75%	0	0	4	2			2	50%	0	0
8	Gaslaan		11	3			3	27%	0	0	11	4			4	36%	0	0
9	Bolsteinseweg		14	6			6	43%	0	0	14	5			5	36%	0	0
10	Bolsteinsestraat		28	9	1		10	36%	0	0	28	17	1	1	19	68%	0	0
11	Harmonieweg	BZ	2	2			2	100%	0	0	2	0			0	0%	0	0
12	Breedstraat		11	10			10	91%	2	0	11	11		1	12	109%	2	0
13	Raadhuisstraat		22	20		1	21	95%	1	1	22	22		1	23	105%	1	1
14	Raadhuisstraat		18	7		1	8	44%	1	0	18	11		1	12	67%	1	0
15	Gaslaan		14	3			3	21%	0	0	14	4			4	29%	0	0
16	Gaslaan		0	0		1	1		0	0	0	0			0		0	0
17	Straatweg		4	0			0	0%	0	0	4	0			0	0%	0	0
18	Wilhelminaweg		10	5	1		6	60%	0	0	10	6	1		7	70%	0	0
19	Schippersgracht		31	24			24	77%	0	0	31	24			24	77%	0	0
20	Breedstraat		0	0			0		0	0	0	0		1	1		0	0
21	Herengracht	OH	3	2		2	4	133%	0	0	3	2		3	5	167%	0	0
22	Langegracht		5	3			3	60%	0	0	5	4			4	80%	0	0
23	Kaatsbaan		0	0			0		0	0	0	0			0		0	0
24	Nassauplein		62	62		4	66	106%	4	3	62	60		3	63	102%	4	3
25	Achter Raadhoven		65	62	1	8	71	109%	1	1	65	57	1	10	68	105%	1	1
Totaal			479	356	3	18	377	79%	27	8	479	379	3	24	406	85%	27	7

Sectie	Straatnaam	Regime	3-11-2023 20:00								3-11-2023 21:00							
			OPENBAAR					BIJZONDER			OPENBAAR					BIJZONDER		
			Capaciteit	Bezetting	Object	Fout	Totaal	%	Capaciteit	Bezetting	Capaciteit	Bezetting	Object	Fout	Totaal	%	Capaciteit	Bezetting
1	Harmonieplein		19	17			17	89%	4	1	19	16			16	84%	4	1
2	Harmonieplein		28	21			21	75%	5	1	28	23			23	82%	5	1
3	Harmonieplein		64	61		2	63	98%	7	0	64	62		1	63	98%	7	0
4	Harmonieplein		25	21		1	22	88%	0	0	25	20		2	22	88%	0	0
5	Harmonieweg	BZ	24	20			20	83%	2	0	24	15			15	63%	2	0
6	Gaslaan		15	15			15	100%	0	0	15	15			15	100%	0	0
7	Gaslaan		4	2			2	50%	0	0	4	3			3	75%	0	0
8	Gaslaan		11	1			1	9%	0	0	11	1			1	9%	0	0
9	Bolsteinseweg		14	3			3	21%	0	0	14	3			3	21%	0	0
10	Bolsteinsestraat		28	14	1	1	16	57%	0	0	28	11	1	1	13	46%	0	0
11	Harmonieweg	BZ	2	2			2	100%	0	0	2	2			2	100%	0	0
12	Breedstraat		11	11			11	100%	2	1	11	11		1	12	109%	2	1
13	Raadhuisstraat		22	20		2	22	100%	1	1	22	21		2	23	105%	1	1
14	Raadhuisstraat		19	11		1	12	63%	0	0	19	12		1	13	68%	0	0
15	Gaslaan		14	5			5	36%	0	0	14	5			5	36%	0	0
16	Gaslaan		0	0			0		0	0	0	0			0		0	0
17	Straatweg		4	0			0	0%	0	0	4	0			0	0%	0	0
18	Wilhelminaweg		10	6	1		7	70%	0	0	10	6	1		7	70%	0	0
19	Schippersgracht		31	24			24	77%	0	0	31	24			24	77%	0	0
20	Breedstraat		0	0			0		0	0	0	0			0		0	0
21	Herengracht	OH	3	2		1	3	100%	0	0	3	2		1	3	100%	0	0
22	Langegracht		5	4			4	80%	0	0	5	4			4	80%	0	0
23	Kaatsbaan		0	0			0		0	0	0	0			0		0	0
24	Nassauplein		62	57		4	61	98%	4	2	62	57		3	60	97%	4	3
25	Achter Raadhoven		65	61	1	7	69	106%	1	1	65	58	1	6	65	100%	1	1
Totaal			480	378	3	19	400	83%	26	7	480	371	3	18	392	82%	26	8

Sectie	Straatnaam	Regime	3-11-2023 22:00							
			OPENBAAR					BIJZONDER		
			Capaciteit	Bezetting	Object	Fout	Totaal	%	Capaciteit	Bezetting
1	Harmonieplein		19	17			17	89%	4	1
2	Harmonieplein		28	24			24	86%	5	1
3	Harmonieplein		64	52		1	53	83%	7	1
4	Harmonieplein		25	18		3	21	84%	0	0
5	Harmonieweg	BZ	24	15			15	63%	2	0
6	Gaslaan		15	15			15	100%	0	0
7	Gaslaan		4	4			4	100%	0	0
8	Gaslaan		11	1			1	9%	0	0
9	Bolensteinseweg		14	2			2	14%	0	0
10	Bolensteinsestraat		28	8	1	1	10	36%	0	0
11	Harmonieweg	BZ	2	1			1	50%	0	0
12	Breedstraat		11	11		1	12	109%	2	1
13	Raadhuisstraat		22	21		3	24	109%	1	1
14	Raadhuisstraat		19	12			12	63%	0	0
15	Gaslaan		14	5			5	36%	0	0
16	Gaslaan		0	0			0		0	0
17	Straatweg		4	0			0	0%	0	0
18	Wilhelminaweg		10	6	1		7	70%	0	0
19	Schippersgracht		31	25			25	81%	0	0
20	Breedstraat		0	0			0		0	0
21	Herengracht	OH	3	1			1	33%	0	0
22	Langegracht		5	4			4	80%	0	0
23	Kaatsbaan		0	0			0		0	0
24	Nassauplein		62	55		2	57	92%	4	2
25	Achter Raadhoven		65	59	1	8	68	105%	1	1
Totaal			480	356	3	19	378	79%	26	8

BIJLAGE V DETAILGEGEVENS ZATERDAG 4-11-2023

Sectie	Straatnaam	Regime	4-11-2023 08:00							4-11-2023 09:00								
			OPENBAAR					BIJZONDER		OPENBAAR					BIJZONDER			
			Capaciteit	Bezetting	Object	Fout	Totaal	%	Capaciteit	Bezetting	Capaciteit	Bezetting	Object	Fout	Totaal	%	Capaciteit	Bezetting
1	Harmonieplein		19	10			10	53%	4	1	19	13			13	68%	4	1
2	Harmonieplein		28	19			19	68%	5	1	28	20			20	71%	5	1
3	Harmonieplein		64	32			32	50%	7	0	64	38			38	59%	7	0
4	Harmonieplein		25	17			17	68%	0	0	25	18			18	72%	0	0
5	Harmonieweg	BZ	24	13			13	54%	2	0	24	12			12	50%	2	0
6	Gaslaan		15	15			15	100%	0	0	15	14			14	93%	0	0
7	Gaslaan		4	4			4	100%	0	0	4	4			4	100%	0	0
8	Gaslaan		11	3			3	27%	0	0	11	3			3	27%	0	0
9	Bolensteinseweg		14	3			3	21%	0	0	14	3			3	21%	0	0
10	Bolensteinsestraat		28	7	1		8	29%	0	0	28	7	1	1	9	32%	0	0
11	Harmonieweg	BZ	2	1			1	50%	0	0	2	1			1	50%	0	0
12	Breedstraat		11	8			8	73%	2	1	11	10			10	91%	2	0
13	Raadhuisstraat		22	17	1	3	21	95%	1	1	22	16	1	3	20	91%	1	1
14	Raadhuisstraat		19	14			14	74%	0	0	19	11		3	14	74%	0	0
15	Gaslaan		14	5			5	36%	0	0	14	3			3	21%	0	0
16	Gaslaan		0	0			0		0	0	0	0			0		0	0
17	Straatweg		4	0			0	0%	0	0	4	0			0	0%	0	0
18	Wilhelminaweg		10	4	2		6	60%	0	0	10	4	2		6	60%	0	0
19	Schippersgracht		31	21			21	68%	0	0	31	23			23	74%	0	0
20	Breedstraat		0	0			0		0	0	0	0			0		0	0
21	Herengracht	OH	3	3		3	6	200%	0	0	3	3		2	5	167%	0	0
22	Langegracht		5	5		2	7	140%	0	0	5	5		2	7	140%	0	0
23	Kaatsbaan		0	0		1	1		0	0	0	0			0		0	0
24	Nassauplein		62	49		4	53	85%	4	1	62	53		3	56	90%	4	1
25	Achter Raadhoven		65	53	1	4	58	89%	1	0	65	60	1	4	65	100%	1	1
Totaal			480	303	5	17	325	68%	26	5	480	321	5	18	344	72%	26	5

Sectie	Straatnaam	Regime	4-11-2023 10:00								5-11-2023 11:00							
			OPENBAAR					BIJZONDER			OPENBAAR					BIJZONDER		
			Capaciteit	Bezetting	Object	Fout	Totaal	%	Capaciteit	Bezetting	Capaciteit	Bezetting	Object	Fout	Totaal	%	Capaciteit	Bezetting
1	Harmonieplein		19	10			10	53%	4	1	19	10			10	53%	4	0
2	Harmonieplein		28	19			19	68%	5	1	28	19			19	68%	5	1
3	Harmonieplein		64	41			41	64%	7	0	64	40			40	63%	7	1
4	Harmonieplein		25	15			15	60%	0	0	25	13			13	52%	0	0
5	Harmonieweg	BZ	24	14			14	58%	2	0	24	9			9	38%	2	0
6	Gaslaan		15	14			14	93%	0	0	15	13			13	87%	0	0
7	Gaslaan		4	3		1	4	100%	0	0	4	4		1	5	125%	0	0
8	Gaslaan		11	3			3	27%	0	0	11	8			8	73%	0	0
9	Bolsteinseweg		14	4			4	29%	0	0	14	5			5	36%	0	0
10	Bolsteinsestraat		28	10	1	1	12	43%	0	0	28	10	1		11	39%	0	0
11	Harmonieweg	BZ	2	1			1	50%	0	0	2	2			2	100%	0	0
12	Breedstraat		11	10			10	91%	2	1	11	11			11	100%	2	1
13	Raadhuisstraat		22	15	1	4	20	91%	1	1	22	16	1	4	21	95%	1	1
14	Raadhuisstraat		19	10			10	53%	0	0	19	10		1	11	58%	0	0
15	Gaslaan		14	3			3	21%	0	0	14	4			4	29%	0	0
16	Gaslaan		0	0			0		0	0	0	0			0		0	0
17	Straatweg		4	0			0	0%	0	0	4	0			0	0%	0	0
18	Wilhelminaweg		10	4	2		6	60%	0	0	10	5	2		7	70%	0	0
19	Schippersgracht		31	23			23	74%	0	0	31	25			25	81%	0	0
20	Breedstraat		0	0			0		0	0	0	0			0		0	0
21	Herengracht	OH	3	3		2	5	167%	0	0	3	3		1	4	133%	0	0
22	Langegracht		5	5		2	7	140%	0	0	5	5		2	7	140%	0	0
23	Kaatsbaan		0	0			0		0	0	0	0			0		0	0
24	Nassauplein		62	60		4	64	103%	4	2	62	59		2	61	98%	4	1
25	Achter Raadhoven		65	61	1	4	66	102%	1	1	65	61	1	4	66	102%	1	1
Totaal			480	328	5	18	351	73%	26	7	480	332	5	15	352	73%	26	6

Sectie	Straatnaam	Regime	4-11-2023 12:00								4-11-2023 13:00									
			OPENBAAR					BIJZONDER			OPENBAAR					BIJZONDER				
			Capaciteit	Bezetting	Object	Fout	Totaal	%	Capaciteit	Bezetting	Capaciteit	Bezetting	Object	Fout	Totaal	%	Capaciteit	Bezetting		
1	Harmonieplein		19	9			9	47%	4	0			19	12			12	63%	4	0
2	Harmonieplein		28	23		1	24	86%	5	1			28	24			24	86%	5	0
3	Harmonieplein		64	41			41	64%	7	1			64	45		1	46	72%	7	1
4	Harmonieplein		25	15			15	60%	0	0			25	19			19	76%	0	0
5	Harmonieweg	BZ	24	11			11	46%	2	0			24	9			9	38%	2	0
6	Gaslaan		15	14			14	93%	0	0			15	12			12	80%	0	0
7	Gaslaan		4	3			3	75%	0	0			4	3			3	75%	0	0
8	Gaslaan		11	8			8	73%	0	0			11	8			8	73%	0	0
9	Bolsteinseweg		14	6			6	43%	0	0			14	3			3	21%	0	0
10	Bolsteinsestraat		28	10	1		11	39%	0	0			28	8	1		9	32%	0	0
11	Harmonieweg	BZ	2	2			2	100%	0	0			2	2			2	100%	0	0
12	Breedstraat		11	10			10	91%	2	1			11	8			8	73%	2	1
13	Raadhuisstraat		22	15	1	3	19	86%	1	1			22	16	1	3	20	91%	1	1
14	Raadhuisstraat		19	13		2	15	79%	0	0			19	11		2	13	68%	0	0
15	Gaslaan		14	4			4	29%	0	0			14	4			4	29%	0	0
16	Gaslaan		0	0			0		0	0			0	0			0		0	0
17	Straatweg		4	0			0	0%	0	0			4	0			0	0%	0	0
18	Wilhelminaweg		10	4	2		6	60%	0	0			10	3	1		4	40%	0	0
19	Schippersgracht		31	23			23	74%	0	0			31	20			20	65%	0	0
20	Breedstraat		0	0			0		0	0			0	0			0		0	0
21	Herengracht	OH	3	3		1	4	133%	0	0			3	3		1	4	133%	0	0
22	Langegracht		5	5		3	8	160%	0	0			5	5		3	8	160%	0	0
23	Kaatsbaan		0	0			0		0	0			0	0			0		0	0
24	Nassauplein		62	57		3	60	97%	4	1			62	57		2	59	95%	4	1
25	Achter Raadhoven		65	62	1	12	75	115%	1	1			65	57	1	8	66	102%	1	1
Totaal			480	338	5	25	368	77%	26	6			480	329	4	20	353	74%	26	5

Sectie	Straatnaam	Regime	4-11-2023 14:00								4-11-2023 15:00							
			OPENBAAR					BIJZONDER			OPENBAAR					BIJZONDER		
			Capaciteit	Bezetting	Object	Fout	Totaal	%	Capaciteit	Bezetting	Capaciteit	Bezetting	Object	Fout	Totaal	%	Capaciteit	Bezetting
1	Harmonieplein		19	13			13	68%	4	1	19	12			12	63%	4	1
2	Harmonieplein		28	29		1	30	107%	5	0	28	27			27	96%	5	1
3	Harmonieplein		64	48		1	49	77%	7	0	64	58		4	62	97%	7	1
4	Harmonieplein		25	17		1	18	72%	0	0	25	19		3	22	88%	0	0
5	Harmonieweg	BZ	24	13			13	54%	2	0	24	16			16	67%	2	0
6	Gaslaan		15	12			12	80%	0	0	15	14			14	93%	0	0
7	Gaslaan		4	4			4	100%	0	0	4	3			3	75%	0	0
8	Gaslaan		11	3			3	27%	0	0	11	3			3	27%	0	0
9	Bolsteinseweg		14	3			3	21%	0	0	14	3			3	21%	0	0
10	Bolsteinsestraat		28	10	1	2	13	46%	0	0	28	14	1	2	17	61%	0	0
11	Harmonieweg	BZ	2	2			2	100%	0	0	2	2			2	100%	0	0
12	Breedstraat		11	9			9	82%	2	1	11	11			11	100%	2	2
13	Raadhuisstraat		22	14	1	5	20	91%	1	1	22	18		1	19	86%	1	1
14	Raadhuisstraat		19	6		2	8	42%	0	0	19	10		1	11	58%	0	0
15	Gaslaan		14	3			3	21%	0	0	14	4			4	29%	0	0
16	Gaslaan		0	0			0		0	0	0	0		2	2		0	0
17	Straatweg		4	0			0	0%	0	0	4	0			0	0%	0	0
18	Wilhelminaweg		10	4	1		5	50%	0	0	10	5	1		6	60%	0	0
19	Schippersgracht		31	19			19	61%	0	0	31	20			20	65%	0	0
20	Breedstraat		0	0			0		0	0	0	0			0		0	0
21	Herengracht	OH	3	3		2	5	167%	0	0	3	2		3	5	167%	0	0
22	Langegracht		5	5		1	6	120%	0	0	5	3			3	60%	0	0
23	Kaatsbaan		0	0			0		0	0	0	0		1	1		0	0
24	Nassauplein		62	61		3	64	103%	4	0	62	58		6	64	103%	4	3
25	Achter Raadhoven		65	62	1	4	67	103%	1	1	65	48	1	3	52	80%	1	1
Totaal			480	340	4	22	366	76%	26	4	480	350	3	26	379	79%	26	10

Sectie	Straatnaam	Regime	4-11-2023 16:00							4-11-2023 17:00								
			OPENBAAR					BIJZONDER		OPENBAAR					BIJZONDER			
			Capaciteit	Bezetting	Object	Fout	Totaal	%	Capaciteit	Bezetting	Capaciteit	Bezetting	Object	Fout	Totaal	%	Capaciteit	Bezetting
1	Harmonieplein		19	16			16	84%	4	0	19	16			16	84%	4	1
2	Harmonieplein		28	25			25	89%	5	1	28	24			24	86%	5	1
3	Harmonieplein		64	61		2	63	98%	7	2	64	62		2	64	100%	7	0
4	Harmonieplein		25	21		2	23	92%	0	0	25	17		1	18	72%	0	0
5	Harmonieweg	BZ	24	17			17	71%	2	0	24	18			18	75%	2	0
6	Gaslaan		15	14			14	93%	0	0	15	14			14	93%	0	0
7	Gaslaan		4	4			4	100%	0	0	4	4			4	100%	0	0
8	Gaslaan		11	4			4	36%	0	0	11	3			3	27%	0	0
9	Bolsteinseweg		14	4			4	29%	0	0	14	4			4	29%	0	0
10	Bolsteinsestraat		28	13	1	3	17	61%	0	0	28	13	1	1	15	54%	0	0
11	Harmonieweg	BZ	2	2			2	100%	0	0	2	2			2	100%	0	0
12	Breedstraat		11	10		1	11	100%	2	2	11	9		1	10	91%	2	1
13	Raadhuisstraat		22	16		1	17	77%	1	1	22	14		2	16	73%	1	1
14	Raadhuisstraat		19	9		1	10	53%	0	0	19	10		2	12	63%	0	0
15	Gaslaan		14	5			5	36%	0	0	14	3			3	21%	0	0
16	Gaslaan		0	0		1	1		0	0	0	0		1	1		0	0
17	Straatweg		4	0			0	0%	0	0	4	0			0	0%	0	0
18	Wilhelminaweg		10	4			4	40%	0	0	10	5			5	50%	0	0
19	Schippersgracht		31	9			9	29%	0	0	31	24			24	77%	0	0
20	Breedstraat		0	0			0		0	0	0	0			0		0	0
21	Herengracht	OH	3	3		2	5	167%	0	0	3	2		3	5	167%	0	0
22	Langegracht		5	4			4	80%	0	0	5	2			2	40%	0	0
23	Kaatsbaan		0	0			0		0	0	0	0			0		0	0
24	Nassauplein		62	60		3	63	102%	4	3	62	58		3	61	98%	4	3
25	Achter Raadhoven		65	63	1	4	68	105%	1	1	65	57	1	3	61	94%	1	1
Totaal			480	364	2	20	386	80%	26	10	480	361	2	19	382	80%	26	8

Sectie	Straatnaam	Regime	4-11-2023 18:00								4-11-2023 19:00							
			OPENBAAR					BIJZONDER			OPENBAAR					BIJZONDER		
			Capaciteit	Bezetting	Object	Fout	Totaal	%	Capaciteit	Bezetting	Capaciteit	Bezetting	Object	Fout	Totaal	%	Capaciteit	Bezetting
1	Harmonieplein		19	18		1	19	100%	4	1	19	16		1	17	89%	4	1
2	Harmonieplein		28	18			18	64%	5	1	28	16			16	57%	5	1
3	Harmonieplein		64	49		2	51	80%	7	0	64	58		1	59	92%	7	0
4	Harmonieplein		25	12		1	13	52%	0	0	25	15		1	16	64%	0	0
5	Harmonieweg	BZ	24	18			18	75%	2	0	24	16			16	67%	2	0
6	Gaslaan		15	15			15	100%	0	0	15	15			15	100%	0	0
7	Gaslaan		4	4			4	100%	0	0	4	4			4	100%	0	0
8	Gaslaan		11	2			2	18%	0	0	11	3			3	27%	0	0
9	Bolsteinseweg		14	4			4	29%	0	0	14	5			5	36%	0	0
10	Bolsteinsestraat		28	11	1	1	13	46%	0	0	28	13	1	1	15	54%	0	0
11	Harmonieweg	BZ	2	2			2	100%	0	0	2	2			2	100%	0	0
12	Breedstraat		11	11		1	12	109%	2	1	11	11		1	12	109%	2	1
13	Raadhuisstraat		22	20		1	21	95%	1	1	22	19		1	20	91%	1	1
14	Raadhuisstraat		19	10		1	11	58%	0	0	19	10		1	11	58%	0	0
15	Gaslaan		14	3			3	21%	0	0	14	3			3	21%	0	0
16	Gaslaan		0	0			0		0	0	0	0			0		0	0
17	Straatweg		4	0			0	0%	0	0	4	0			0	0%	0	0
18	Wilhelminaweg		10	5			5	50%	0	0	10	4			4	40%	0	0
19	Schippersgracht		31	24			24	77%	0	0	31	25			25	81%	0	0
20	Breedstraat		0	0			0		0	0	0	0		1	1		0	0
21	Herengracht	OH	3	2		2	4	133%	0	0	3	2		2	4	133%	0	0
22	Langegracht		5	3			3	60%	0	0	5	4			4	80%	0	0
23	Kaatsbaan		0	0			0		0	0	0	0			0		0	0
24	Nassauplein		62	62		3	65	105%	4	3	62	56		5	61	98%	4	3
25	Achter Raadhoven		65	64	1	7	72	111%	1	1	65	63	1	15	79	122%	1	1
Totaal			480	357	2	20	379	79%	26	8	480	360	2	30	392	82%	26	8

Sectie	Straatnaam	Regime	4-11-2023 20:00								4-11-2023 21:00							
			OPENBAAR					BIJZONDER			OPENBAAR					BIJZONDER		
			Capaciteit	Bezetting	Object	Fout	Totaal	%	Capaciteit	Bezetting	Capaciteit	Bezetting	Object	Fout	Totaal	%	Capaciteit	Bezetting
1	Harmonieplein		19	15		1	16	84%	4	1	19	13		1	14	74%	4	1
2	Harmonieplein		28	16			16	57%	5	1	28	16			16	57%	5	1
3	Harmonieplein		64	53		2	55	86%	7	0	64	51		1	52	81%	7	0
4	Harmonieplein		25	19		1	20	80%	0	0	25	19		1	20	80%	0	0
5	Harmonieweg	BZ	24	18			18	75%	2	0	24	17			17	71%	2	0
6	Gaslaan		15	15			15	100%	0	0	15	15		2	17	113%	0	0
7	Gaslaan		4	4			4	100%	0	0	4	4			4	100%	0	0
8	Gaslaan		11	4			4	36%	0	0	11	4			4	36%	0	0
9	Bolsteinseweg		14	5			5	36%	0	0	14	5			5	36%	0	0
10	Bolsteinsestraat		28	13	1	1	15	54%	0	0	28	12	1	1	14	50%	0	0
11	Harmonieweg	BZ	2	2			2	100%	0	0	2	2			2	100%	0	0
12	Breedstraat		11	11			11	100%	2	1	11	11			11	100%	2	1
13	Raadhuisstraat		22	20		1	21	95%	1	1	22	20		1	21	95%	1	1
14	Raadhuisstraat		19	11		1	12	63%	0	0	19	11		2	13	68%	0	0
15	Gaslaan		14	3			3	21%	0	0	14	3			3	21%	0	0
16	Gaslaan		0	0			0		0	0	0	0			0		0	0
17	Straatweg		4	0			0	0%	0	0	4	0			0	0%	0	0
18	Wilhelminaweg		10	4			4	40%	0	0	10	5			5	50%	0	0
19	Schippersgracht		31	23			23	74%	0	0	31	27			27	87%	0	0
20	Breedstraat		0	0		1	1		0	0	0	0		1	1		0	0
21	Herengracht	OH	3	2		2	4	133%	0	0	3	2		2	4	133%	0	0
22	Langegracht		5	4			4	80%	0	0	5	3			3	60%	0	0
23	Kaatsbaan		0	0			0		0	0	0	0			0		0	0
24	Nassauplein		62	59		5	64	103%	4	2	62	55		4	59	95%	4	2
25	Achter Raadhoven		65	62	1	17	80	123%	1	1	65	59	1	13	73	112%	1	1
Totaal			480	363	2	32	397	83%	26	7	480	354	2	29	385	80%	26	7

Sectie	Straatnaam	Regime	4-11-2023 22:00							
			OPENBAAR					BIJZONDER		
			Capaciteit	Bezetting	Object	Fout	Totaal	%	Capaciteit	Bezetting
1	Harmonieplein		19	14			14	74%	4	1
2	Harmonieplein		28	15			15	54%	5	1
3	Harmonieplein		64	44		1	45	70%	7	0
4	Harmonieplein		25	17		1	18	72%	0	0
5	Harmonieweg	BZ	24	17			17	71%	2	0
6	Gaslaan		15	15			15	100%	0	0
7	Gaslaan		4	4			4	100%	0	0
8	Gaslaan		11	4			4	36%	0	0
9	Bolenseinseweg		14	4			4	29%	0	0
10	Bolenseinsestraat		28	11	1	1	13	46%	0	0
11	Harmonieweg	BZ	2	2			2	100%	0	0
12	Breedstraat		11	10			10	91%	2	1
13	Raadhuisstraat		22	16		1	17	77%	1	1
14	Raadhuisstraat		19	11		2	13	68%	0	0
15	Gaslaan		14	3			3	21%	0	0
16	Gaslaan		0	0			0		0	0
17	Straatweg		4	0			0	0%	0	0
18	Wilhelminaweg		10	5			5	50%	0	0
19	Schippersgracht		31	26			26	84%	0	0
20	Breedstraat		0	0		1	1		0	0
21	Herengracht	OH	3	2		2	4	133%	0	0
22	Langegracht		5	3			3	60%	0	0
23	Kaatsbaan		0	0			0		0	0
24	Nassauplein		62	57		3	60	97%	4	2
25	Achter Raadhoven		65	59	1	12	72	111%	1	1
Totaal			480	339	2	24	365	76%	26	7

BIJLAGE VI DETAILGEGEVENS ZONDAG 5-11-2023

Sectie	Straatnaam	Regime	5-11-2023 12:00								5-11-2023 13:00							
			OPENBAAR					BIJZONDER			OPENBAAR					BIJZONDER		
			Capaciteit	Bezetting	Object	Fout	Totaal	%	Capaciteit	Bezetting	Capaciteit	Bezetting	Object	Fout	Totaal	%	Capaciteit	Bezetting
1	Harmonieplein		19	16		1	17	89%	4	2	19	13		3	16	84%	4	2
2	Harmonieplein		28	17			17	61%	5	3	28	14			14	50%	5	2
3	Harmonieplein		64	47		1	48	75%	7	0	64	52		1	53	83%	7	0
4	Harmonieplein		25	19	1	1	21	84%	0	0	25	15	1	2	18	72%	0	0
5	Harmonieweg	BZ	24	14			14	58%	2	0	24	11			11	46%	2	0
6	Gaslaan		15	15		2	17	113%	0	0	15	15		2	17	113%	0	0
7	Gaslaan		4	4			4	100%	0	0	4	4			4	100%	0	0
8	Gaslaan		11	6			6	55%	0	0	11	4			4	36%	0	0
9	Bolensteinseweg		14	5			5	36%	0	0	14	4			4	29%	0	0
10	Bolensteinsestraat		28	8	1	1	10	36%	0	0	28	9	1	1	11	39%	0	0
11	Harmonieweg	BZ	2	2			2	100%	0	0	2	2			2	100%	0	0
12	Breedstraat		11	10			10	91%	2	1	11	11			11	100%	2	1
13	Raadhuisstraat		22	20		2	22	100%	1	1	22	18		3	21	95%	1	1
14	Raadhuisstraat		19	10		2	12	63%	0	0	19	10		1	11	58%	0	0
15	Gaslaan		14	4			4	29%	0	0	14	4			4	29%	0	0
16	Gaslaan		0	0			0		0	0	0	0			0		0	0
17	Straatweg		4	0			0	0%	0	0	4	0			0	0%	0	0
18	Wilhelminaweg		10	5			5	50%	0	0	10	6			6	60%	0	0
19	Schippersgracht		31	22			22	71%	0	0	31	20			20	65%	0	0
20	Breedstraat		0	0			0		0	0	0	0			0		0	0
21	Herengracht	OH	3	2		3	5	167%	0	0	3	2		2	4	133%	0	0
22	Langegracht		5	4			4	80%	0	0	5	4			4	80%	0	0
23	Kaatsbaan		0	0			0		0	0	0	0			0		0	0
24	Nassauplein		62	39		3	42	68%	4	2	62	45		3	48	77%	4	2
25	Achter Raadhoven		65	54	1	7	62	95%	1	0	65	54	1	7	62	95%	1	0
Totaal			480	323	3	23	349	73%	26	9	480	317	3	25	345	72%	26	8

Sectie	Straatnaam	Regime	5-11-2023 14:00								5-11-2023 15:00							
			OPENBAAR					BIJZONDER			OPENBAAR					BIJZONDER		
			Capaciteit	Bezetting	Object	Fout	Totaal	%	Capaciteit	Bezetting	Capaciteit	Bezetting	Object	Fout	Totaal	%	Capaciteit	Bezetting
1	Harmonieplein		19	16		1	17	89%	4	2	19	12		12	63%	4	3	
2	Harmonieplein		28	17			17	61%	5	2	28	27		27	96%	5	2	
3	Harmonieplein		64	45			45	70%	7	0	64	58	4	62	97%	7	1	
4	Harmonieplein		25	13	1	2	16	64%	0	0	25	19	3	22	88%	0	0	
5	Harmonieweg	BZ	24	14			14	58%	2	0	24	16		16	67%	2	0	
6	Gaslaan		15	12		1	13	87%	0	0	15	14		14	93%	0	0	
7	Gaslaan		4	4			4	100%	0	0	4	3		3	75%	0	0	
8	Gaslaan		11	8			8	73%	0	0	11	3		3	27%	0	0	
9	Bolsteinseweg		14	6			6	43%	0	0	14	3		3	21%	0	0	
10	Bolsteinsestraat		28	15	1	1	17	61%	0	0	28	14	1	2	17	61%	0	0
11	Harmonieweg	BZ	2	2			2	100%	0	0	2	2		2	100%	0	0	
12	Breedstraat		11	11		1	12	109%	2	1	11	11		11	100%	2	1	
13	Raadhuisstraat		22	19		2	21	95%	1	1	22	18	1	19	86%	1	1	
14	Raadhuisstraat		19	12		1	13	68%	0	0	19	10	1	11	58%	0	0	
15	Gaslaan		14	3			3	21%	0	0	14	4		4	29%	0	0	
16	Gaslaan		0	0			0		0	0	0	0	2	2		0	0	
17	Straatweg		4	0			0	0%	0	0	4	0		0	0%	0	0	
18	Wilhelminaweg		10	6			6	60%	0	0	10	5	1	6	60%	0	0	
19	Schippersgracht		31	22			22	71%	0	0	31	20		20	65%	0	0	
20	Breedstraat		0	0			0		0	0	0	0		0		0	0	
21	Herengracht	OH	3	2		2	4	133%	0	0	3	2	3	5	167%	0	0	
22	Langegracht		5	4			4	80%	0	0	5	3		3	60%	0	0	
23	Kaatsbaan		0	0			0		0	0	0	0	1	1		0	0	
24	Nassauplein		62	39		2	41	66%	4	2	62	58	6	64	103%	4	2	
25	Achter Raadhoven		65	59	1		60	92%	1	0	65	48	3	51	78%	1	0	
Totaal			480	329	3	13	345	72%	26	8	480	350	2	378	79%	26	10	

Sectie	Straatnaam	Regime	5-11-2023 16:00						5-11-2023 17:00									
			OPENBAAR				BIJZONDER		OPENBAAR				BIJZONDER					
			Capaciteit	Bezetting	Object	Fout	Totaal	%	Capaciteit	Bezetting	Capaciteit	Bezetting	Object	Fout	Totaal	%	Capaciteit	Bezetting
1	Harmonieplein		19	16			16	84%	4	2	19	16			16	84%	4	1
2	Harmonieplein		28	25			25	89%	5	2	28	24			24	86%	5	2
3	Harmonieplein		64	61		2	63	98%	7	1	64	62		2	64	100%	7	2
4	Harmonieplein		25	21		2	23	92%	0	0	25	17		1	18	72%	0	0
5	Harmonieweg	BZ	24	17			17	71%	2	0	24	18			18	75%	2	0
6	Gaslaan		15	14			14	93%	0	0	15	14			14	93%	0	0
7	Gaslaan		4	4			4	100%	0	0	4	4			4	100%	0	0
8	Gaslaan		11	4			4	36%	0	0	11	3			3	27%	0	0
9	Bolsteinseweg		14	4			4	29%	0	0	14	4			4	29%	0	0
10	Bolsteinsestraat		28	13	1	3	17	61%	0	0	28	13	1	1	15	54%	0	0
11	Harmonieweg	BZ	2	2			2	100%	0	0	2	2			2	100%	0	0
12	Breedstraat		11	10		1	11	100%	2	1	11	9		1	10	91%	2	1
13	Raadhuisstraat		22	16		1	17	77%	1	1	22	14		2	16	73%	1	1
14	Raadhuisstraat		19	9		1	10	53%	0	0	19	10		2	12	63%	0	0
15	Gaslaan		14	5			5	36%	0	0	14	3			3	21%	0	0
16	Gaslaan		0	0		1	1		0	0	0	0		1	1		0	0
17	Straatweg		4	0			0	0%	0	0	4	0			0	0%	0	0
18	Wilhelminaweg		10	4			4	40%	0	0	10	5			5	50%	0	0
19	Schippersgracht		31	9			9	29%	0	0	31	24			24	77%	0	0
20	Breedstraat		0	5			5		0	0	0	0			0		0	0
21	Herengracht	OH	3	0		3	3	100%	0	0	3	2		3	5	167%	0	0
22	Langegracht		5	0			0	0%	0	0	5	2			2	40%	0	0
23	Kaatsbaan		0	4			4		0	0	0	0			0		0	0
24	Nassauplein		62	60		3	63	102%	4	2	62	58		3	61	98%	4	2
25	Achter Raadhoven		65	63	1	4	68	105%	1	0	65	57	1	3	61	94%	1	0
Totaal			480	366	2	21	389	81%	26	9	480	361	2	19	382	80%	26	9

BIJLAGE VII OVERZICHTSKAARTEN PARKEERONDERZOEK DINSDAG 31-10-2023

Locatie

Harmonieplein e.o.
Maarsse

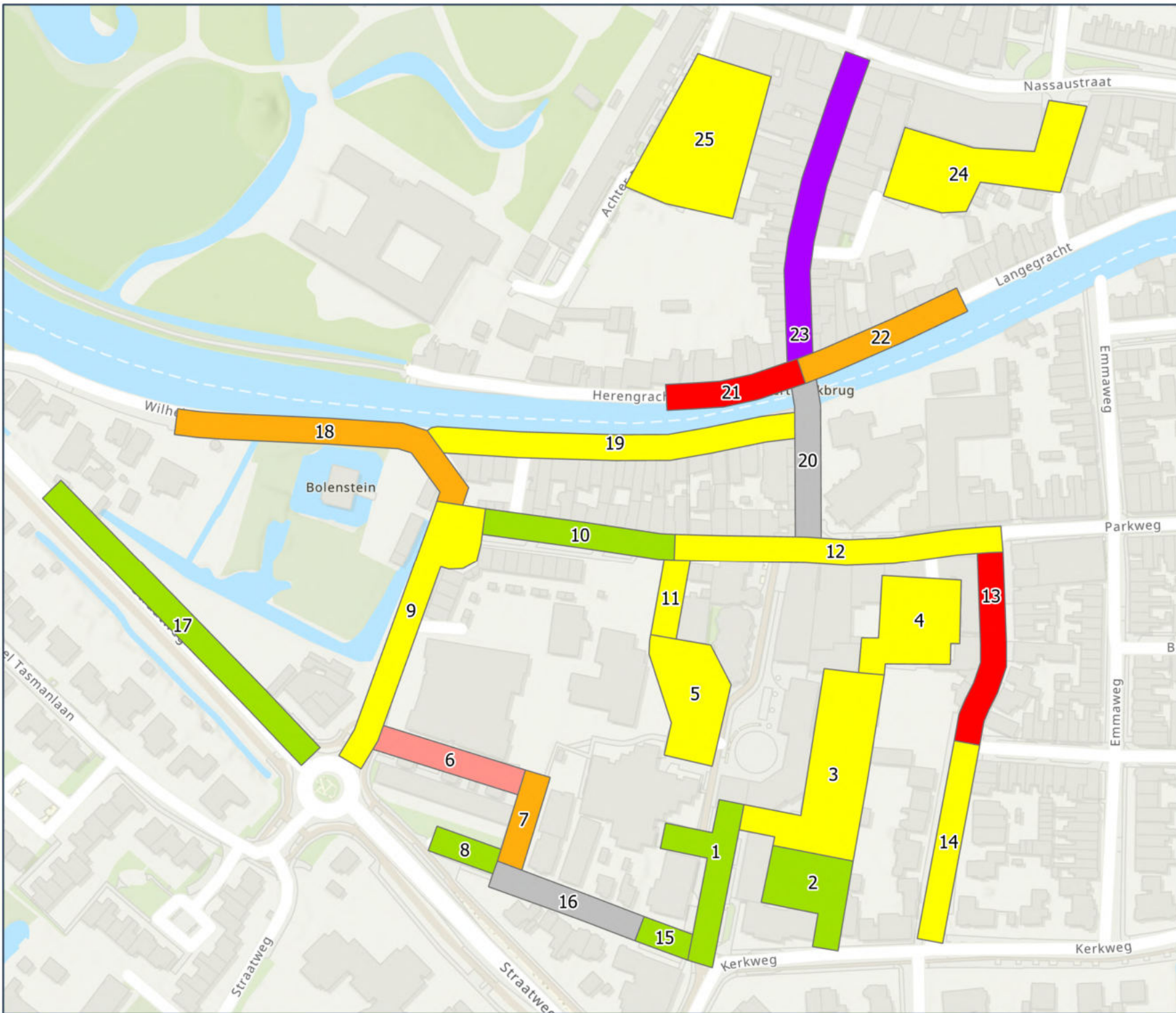
Telmoment

Dag: Dinsdag
Datum: 31 oktober 2023
Tijd: 7:00

Legenda

- Bezetting zonder capaciteit
- < 50%
- 50% - 75%
- 75% - 90%
- 90% - 100%
- > 100%
- Geen capaciteit

Bijzonderheden



Locatie

Harmonieplein e.o.
Maarsse

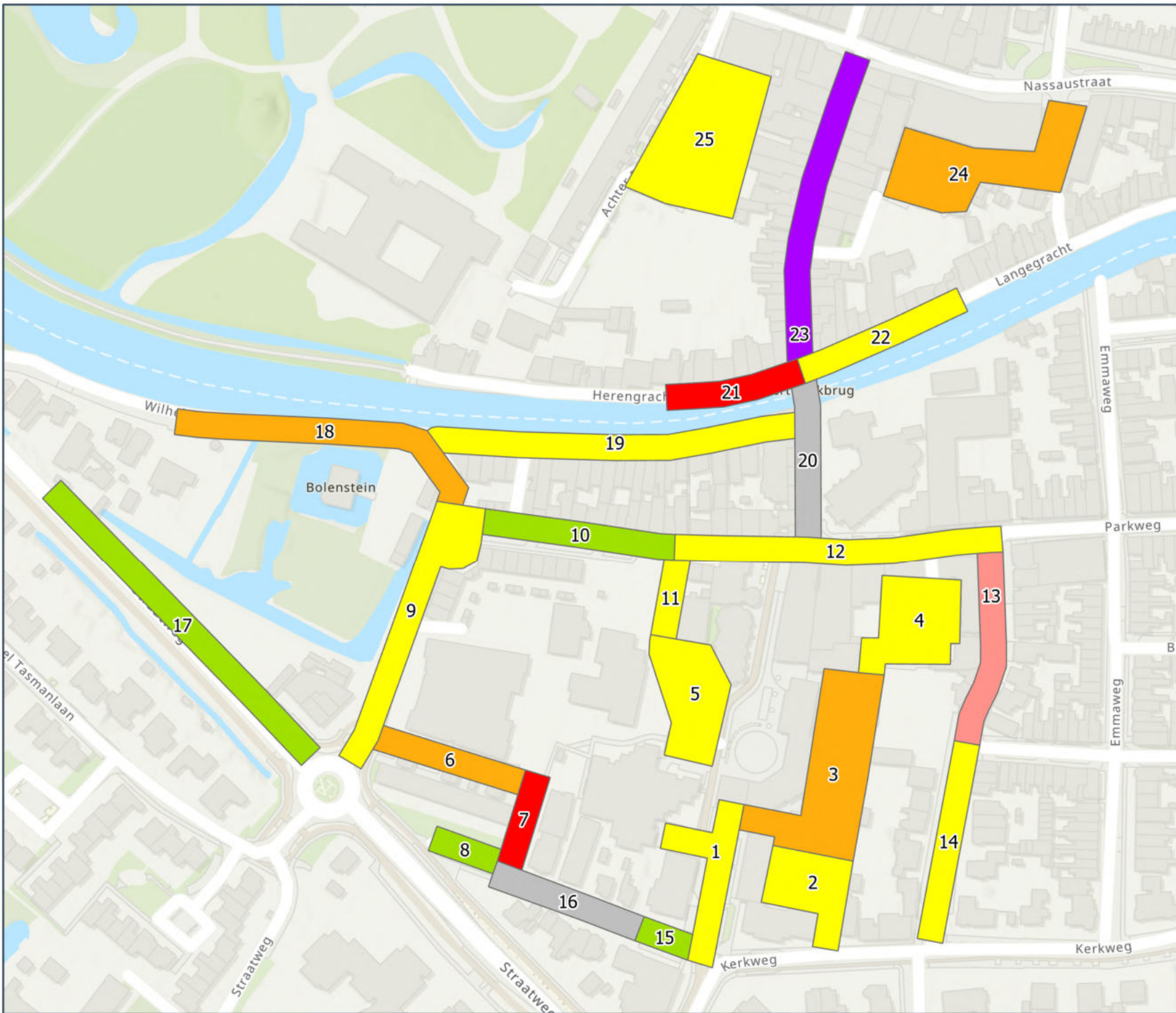
Telmoment

Dag: Dinsdag
Datum: 31 oktober 2023
Tijd: 8:00

Legenda

- Bezetting zonder capaciteit
- < 50%
- 50% - 75%
- 75% - 90%
- 90% - 100%
- > 100%
- Geen capaciteit

Bijzonderheden



Locatie

Harmonieplein e.o.
Maarsse

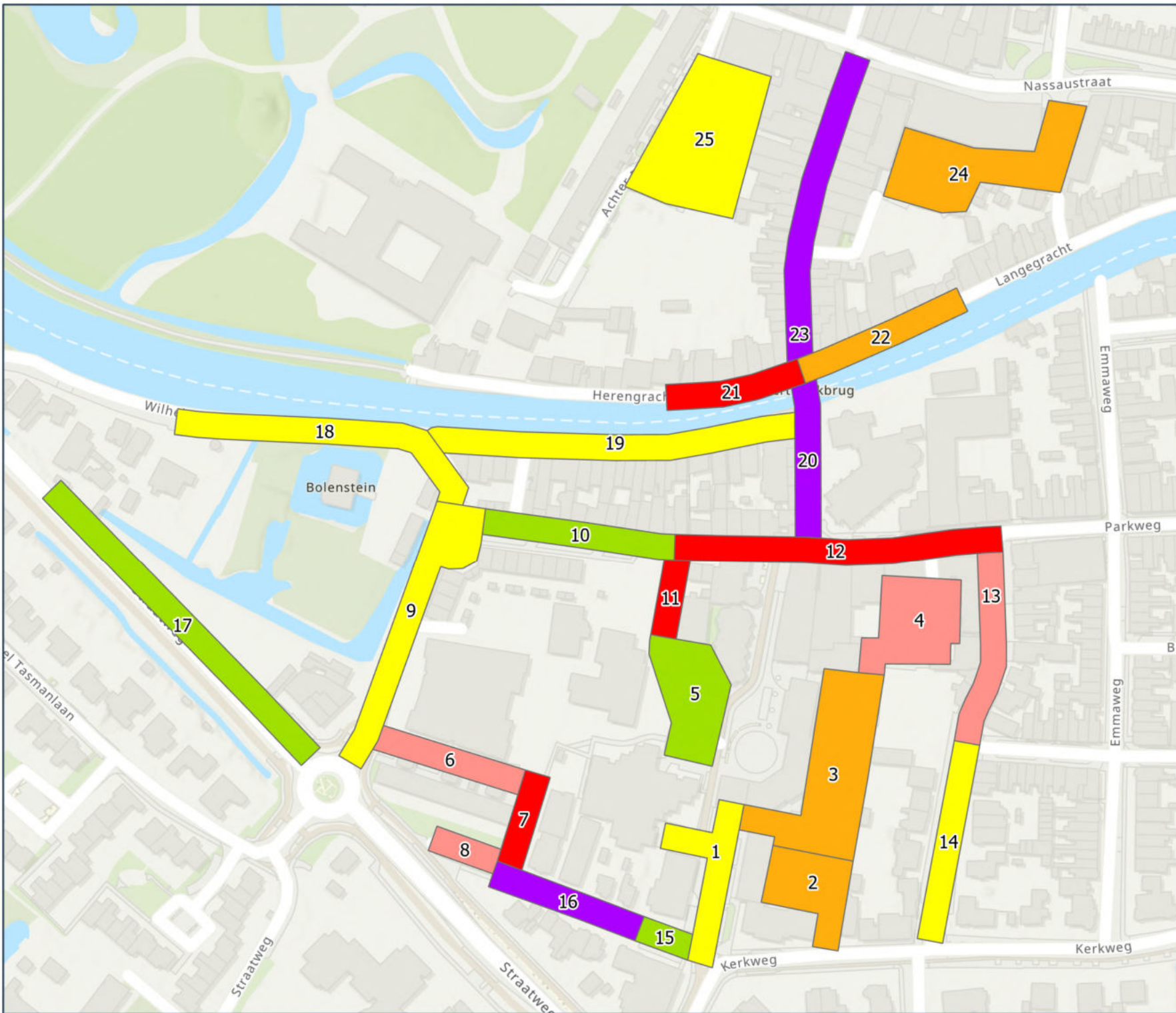
Telmoment

Dag: Dinsdag
Datum: 31 oktober 2023
Tijd: 9:00

Legenda

- Bezetting zonder capaciteit
- < 50%
- 50% - 75%
- 75% - 90%
- 90% - 100%
- > 100%
- Geen capaciteit

Bijzonderheden



Locatie

Harmonieplein e.o.
Maarsse

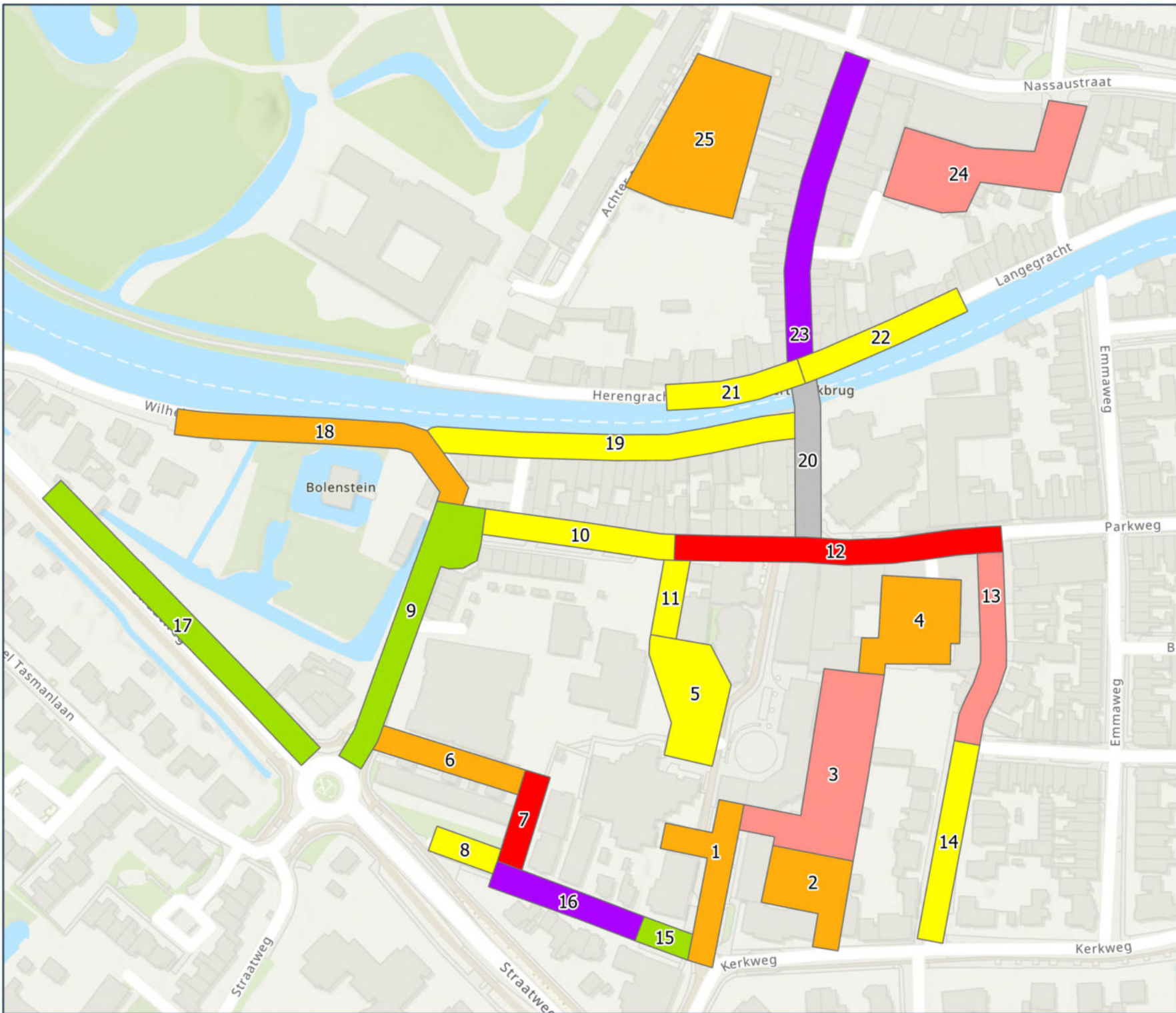
Telmoment

Dag: Dinsdag
Datum: 31 oktober 2023
Tijd: 10:00

Legenda

- Bezetting zonder capaciteit
- < 50%
- 50% - 75%
- 75% - 90%
- 90% - 100%
- > 100%
- Geen capaciteit

Bijzonderheden



Locatie

Harmonieplein e.o.
Maarsse

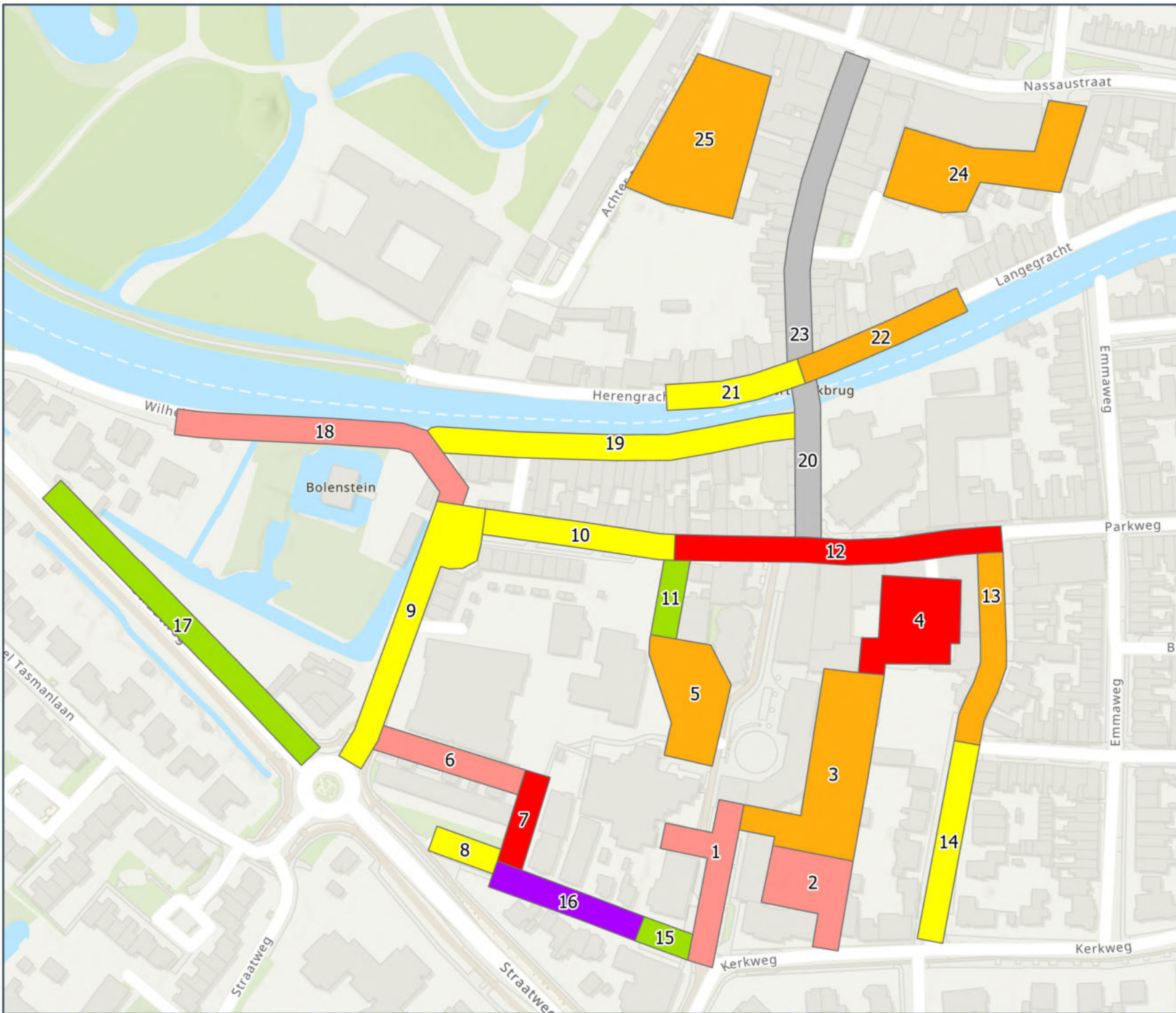
Telmoment

Dag: Dinsdag
Datum: 31 oktober 2023
Tijd: 11:00

Legenda

- Bezetting zonder capaciteit
- < 50%
- 50% - 75%
- 75% - 90%
- 90% - 100%
- > 100%
- Geen capaciteit

Bijzonderheden



Locatie

Harmonieplein e.o.
Maarsse

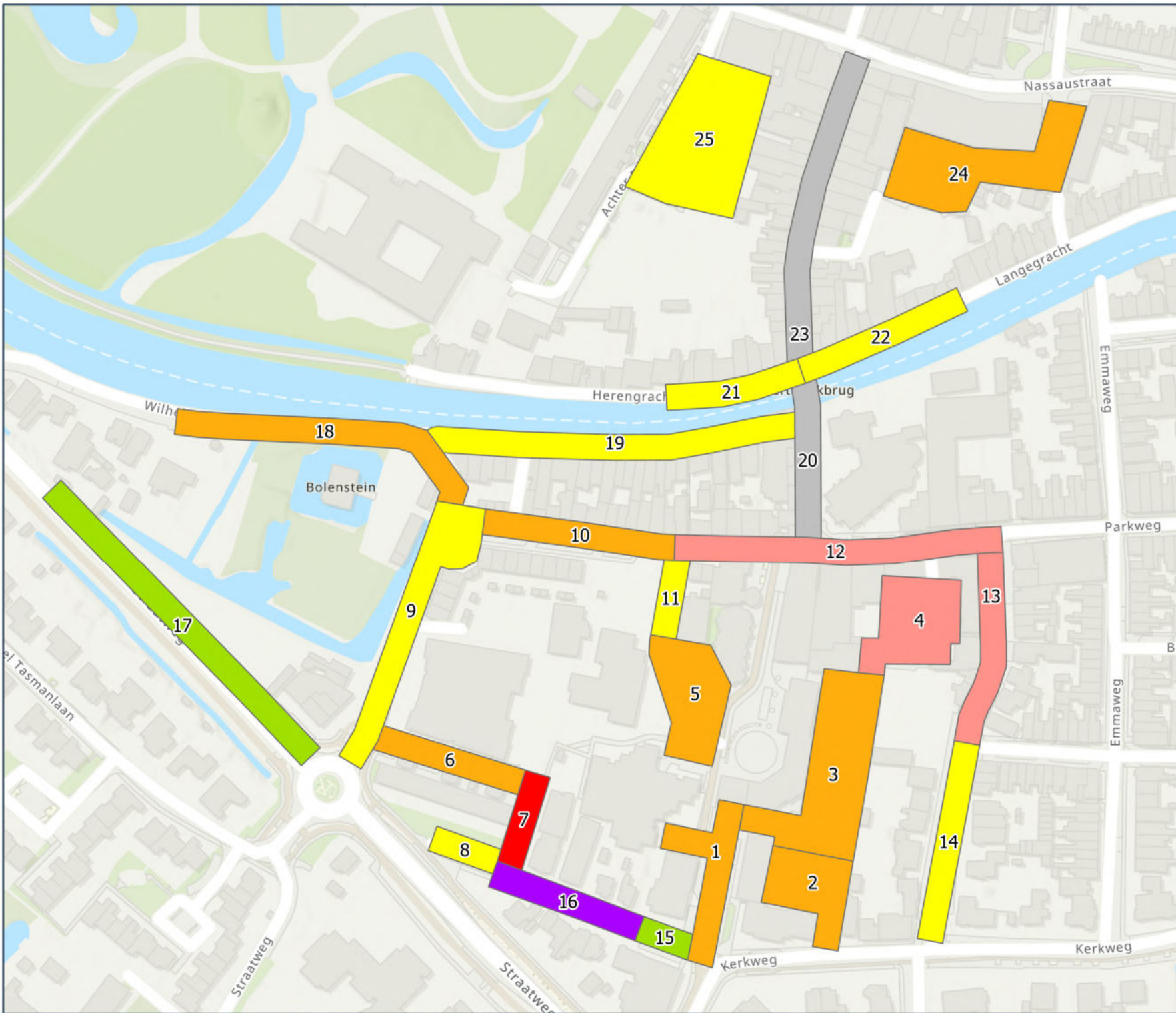
Telmoment

Dag: Dinsdag
Datum: 31 oktober 2023
Tijd: 12:00

Legenda

- Bezetting zonder capaciteit
- < 50%
- 50% - 75%
- 75% - 90%
- 90% - 100%
- > 100%
- Geen capaciteit

Bijzonderheden



Locatie

Harmonieplein e.o.
Maarsse

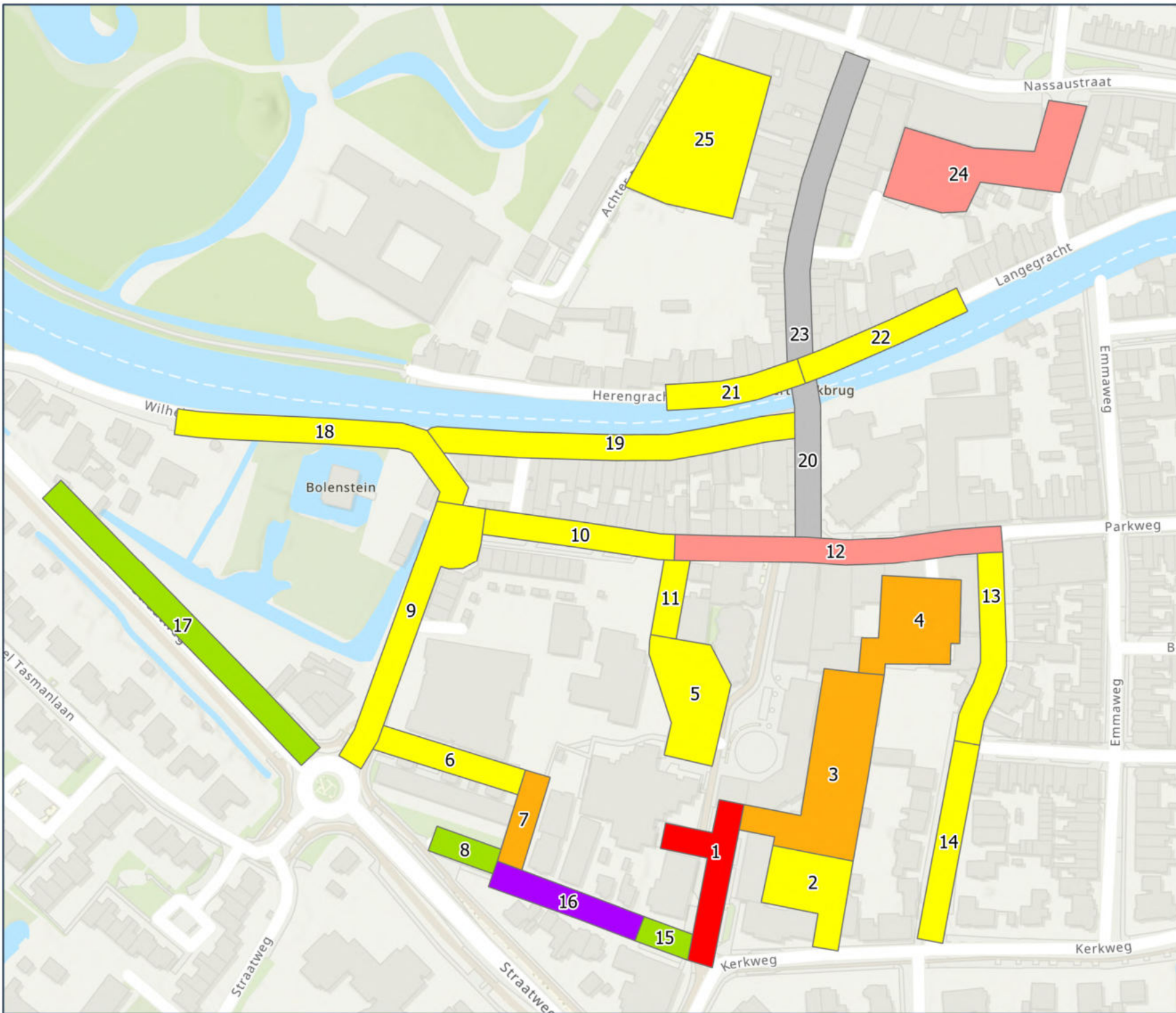
Telmoment

Dag: Dinsdag
Datum: 31 oktober 2023
Tijd: 13:00

Legenda

- Bezetting zonder capaciteit
- < 50%
- 50% - 75%
- 75% - 90%
- 90% - 100%
- > 100%
- Geen capaciteit

Bijzonderheden



Locatie

Harmonieplein e.o.
Maarsse

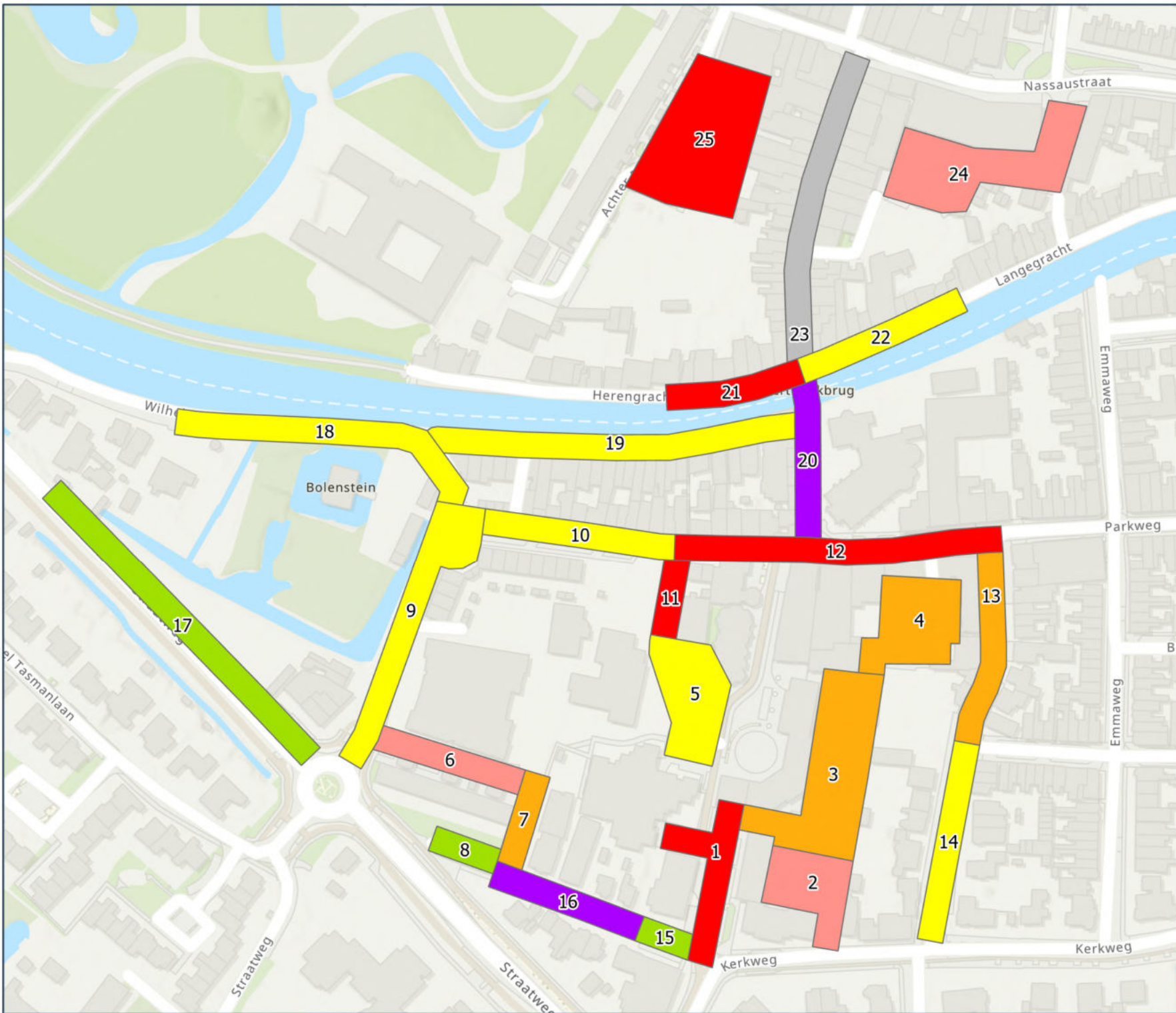
Telmoment

Dag: Dinsdag
Datum: 31 oktober 2023
Tijd: 14:00

Legenda

- Bezetting zonder capaciteit
- < 50%
- 50% - 75%
- 75% - 90%
- 90% - 100%
- > 100%
- Geen capaciteit

Bijzonderheden



Locatie

Harmonieplein e.o.
Maarsse

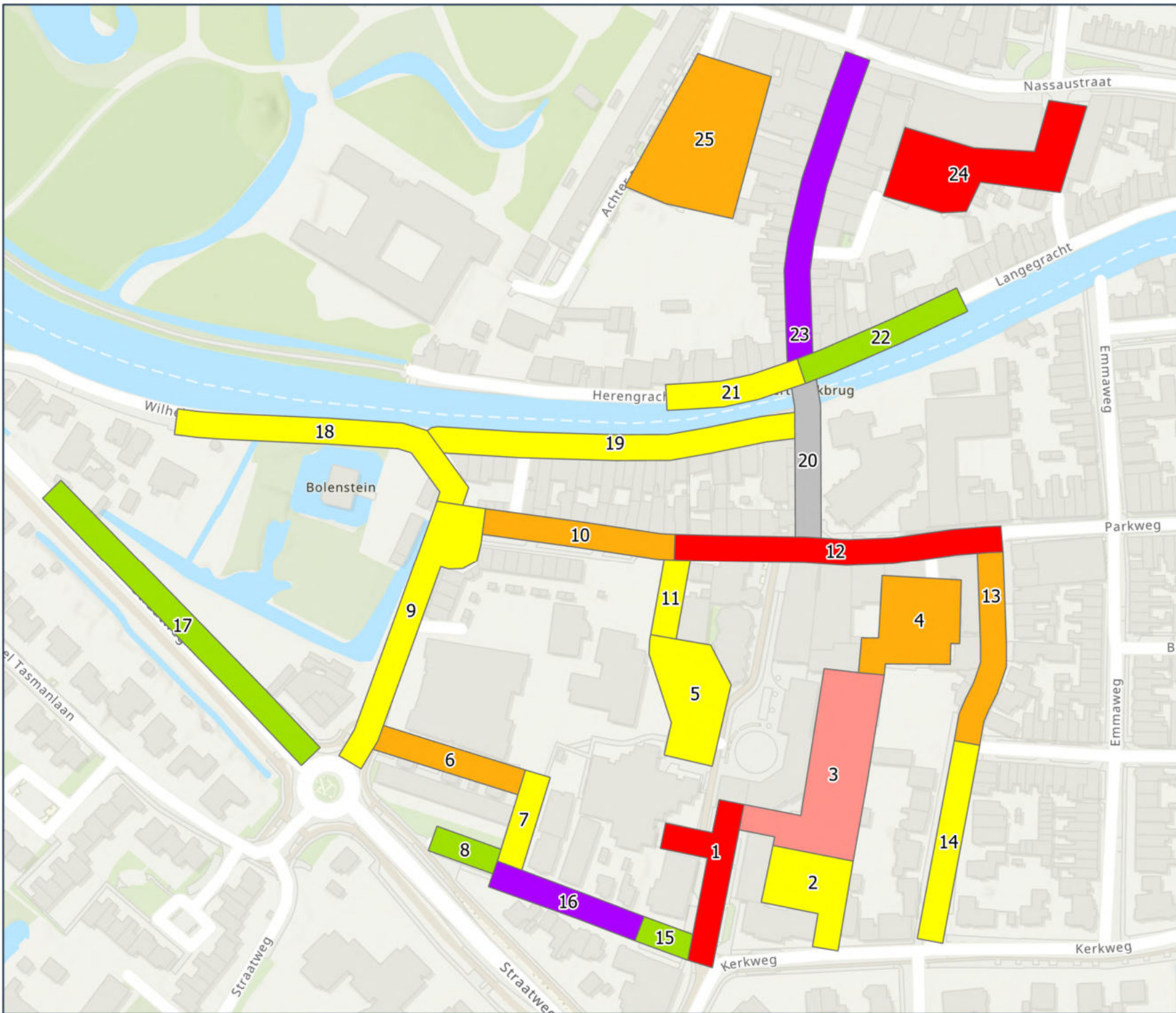
Telmoment

Dag: Dinsdag
Datum: 31 oktober 2023
Tijd: 15:00

Legenda

- Bezetting zonder capaciteit
- < 50%
- 50% - 75%
- 75% - 90%
- 90% - 100%
- > 100%
- Geen capaciteit

Bijzonderheden



Locatie

Harmonieplein e.o.
Maarsse

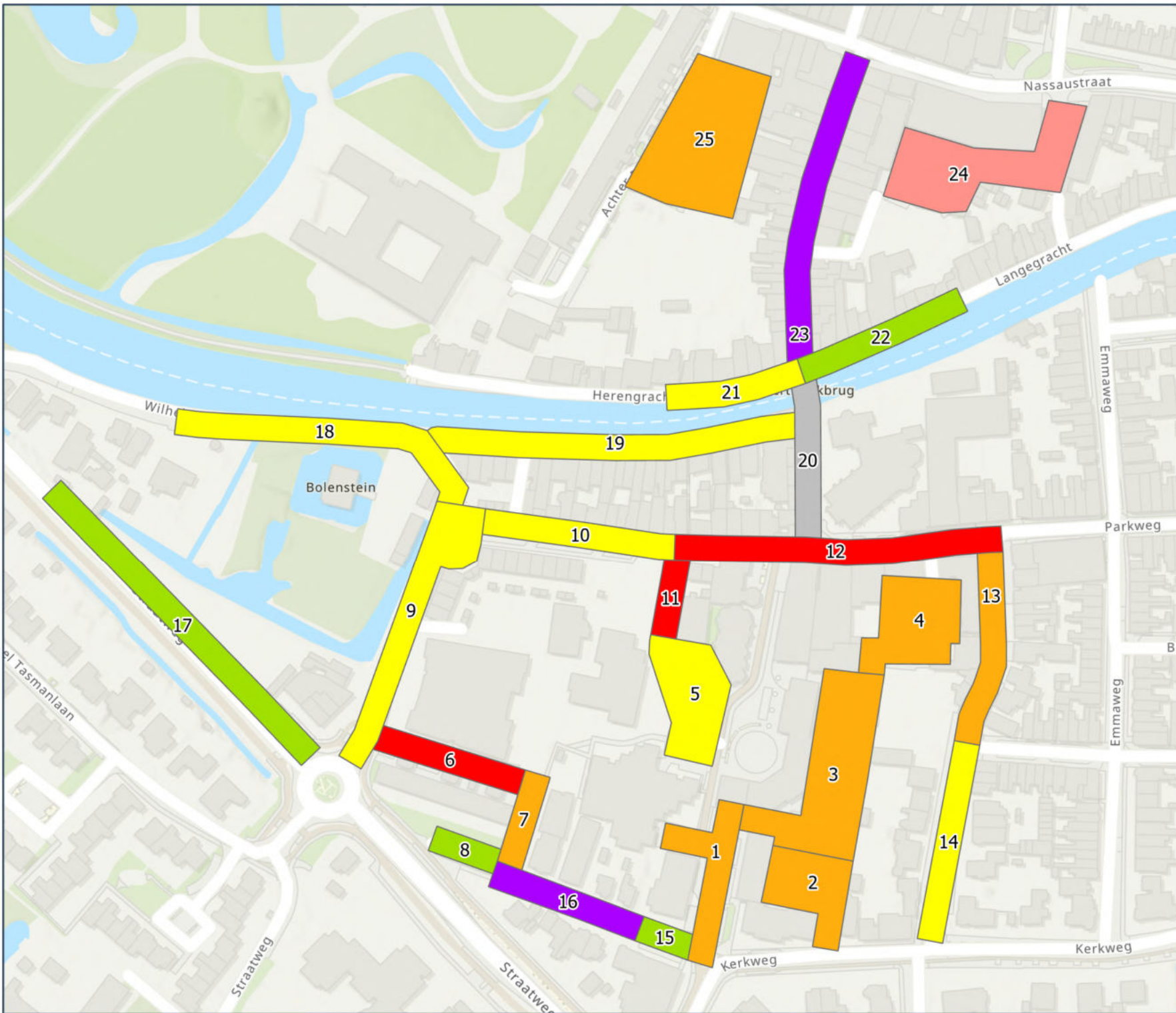
Telmoment

Dag: Dinsdag
Datum: 31 oktober 2023
Tijd: 16:00

Legenda

- Bezetting zonder capaciteit
- < 50%
- 50% - 75%
- 75% - 90%
- 90% - 100%
- > 100%
- Geen capaciteit

Bijzonderheden



Locatie

Harmonieplein e.o.
Maarsse

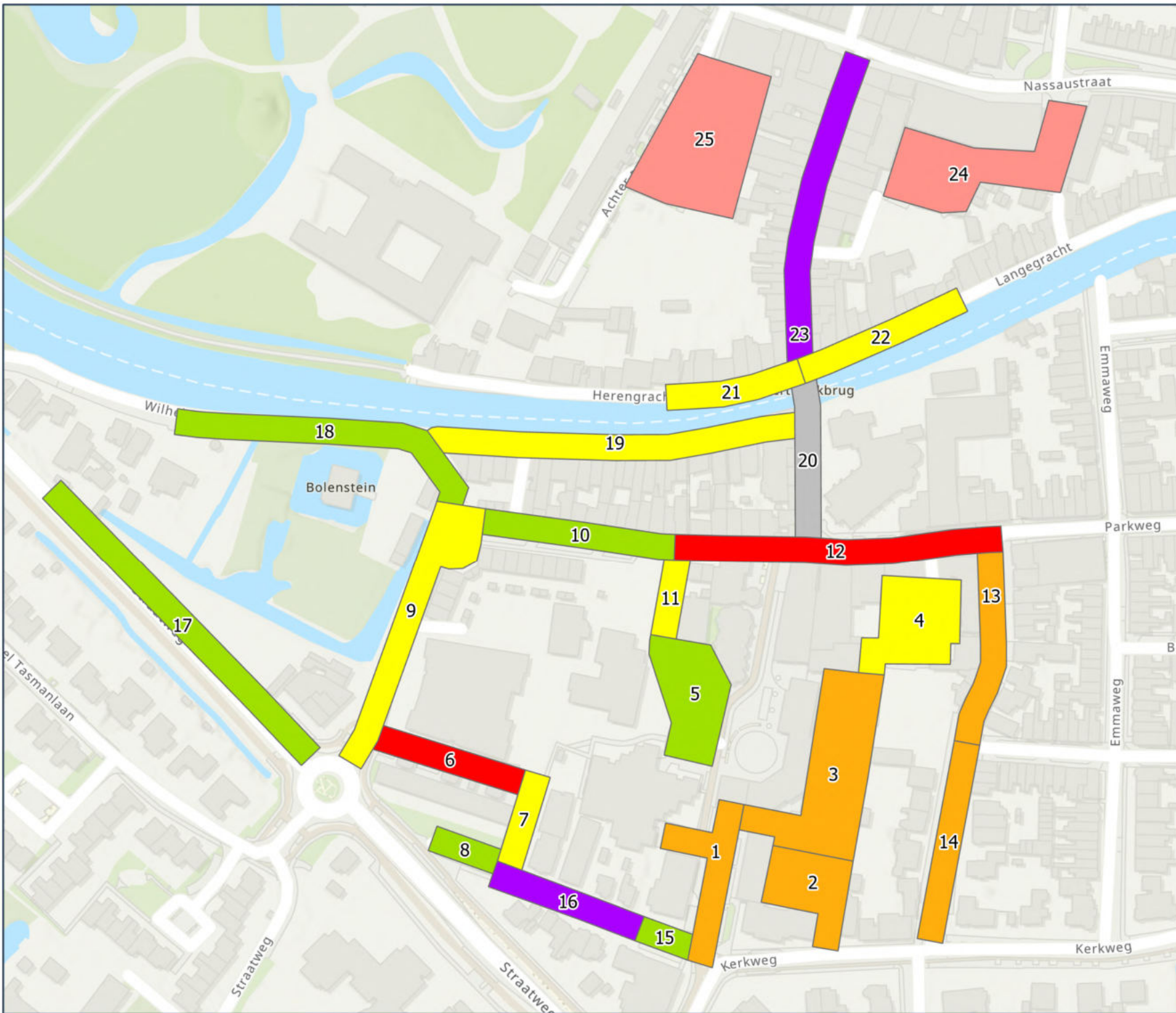
Telmoment

Dag: Dinsdag
Datum: 31 oktober 2023
Tijd: 17:00

Legenda

- Bezetting zonder capaciteit
- < 50%
- 50% - 75%
- 75% - 90%
- 90% - 100%
- > 100%
- Geen capaciteit

Bijzonderheden



Locatie

Harmonieplein e.o.
Maarsse

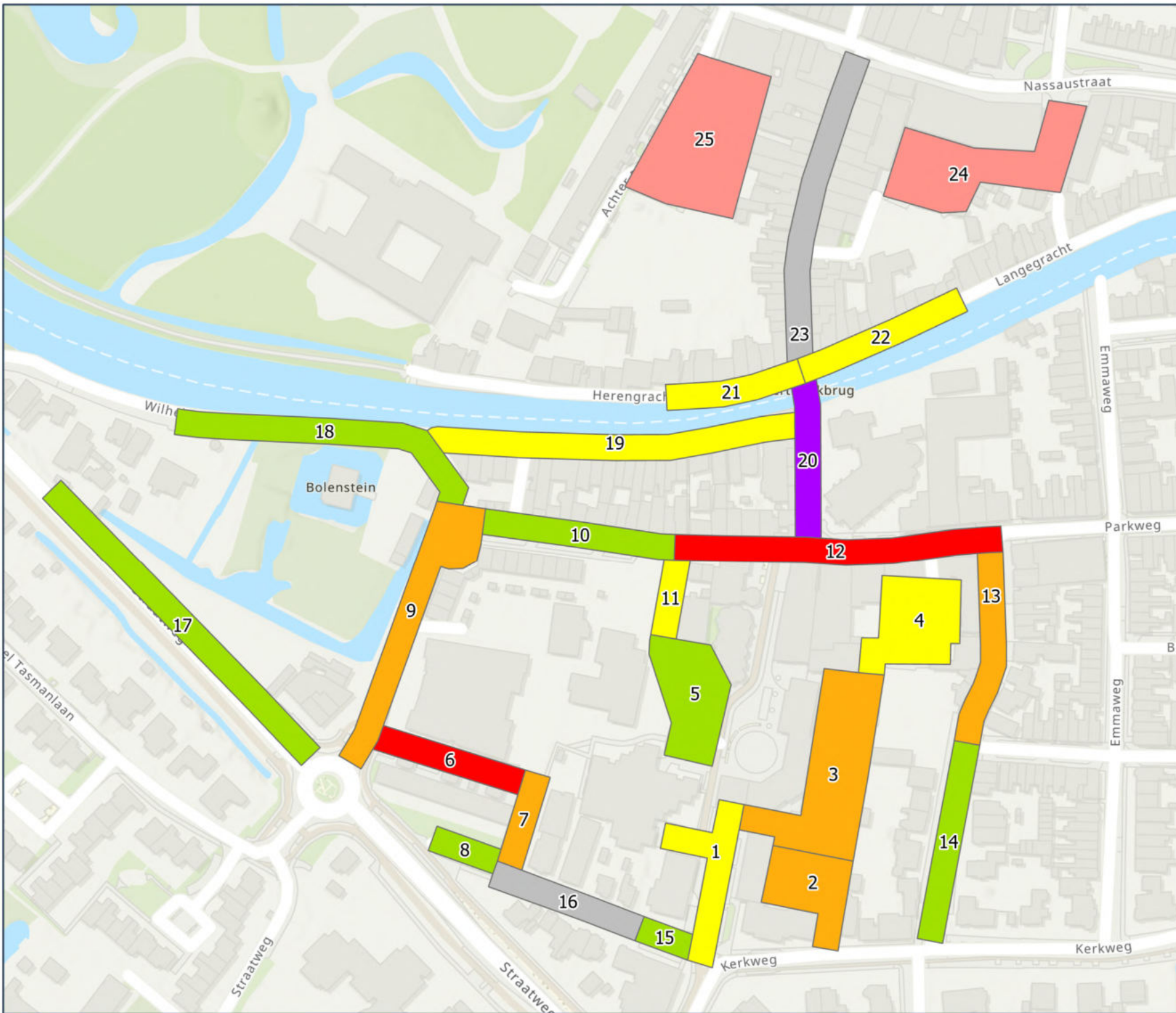
Telmoment

Dag: Dinsdag
Datum: 31 oktober 2023
Tijd: 18:00

Legenda

- Bezetting zonder capaciteit
- < 50%
- 50% - 75%
- 75% - 90%
- 90% - 100%
- > 100%
- Geen capaciteit

Bijzonderheden



Locatie

Harmonieplein e.o.
Maarsse

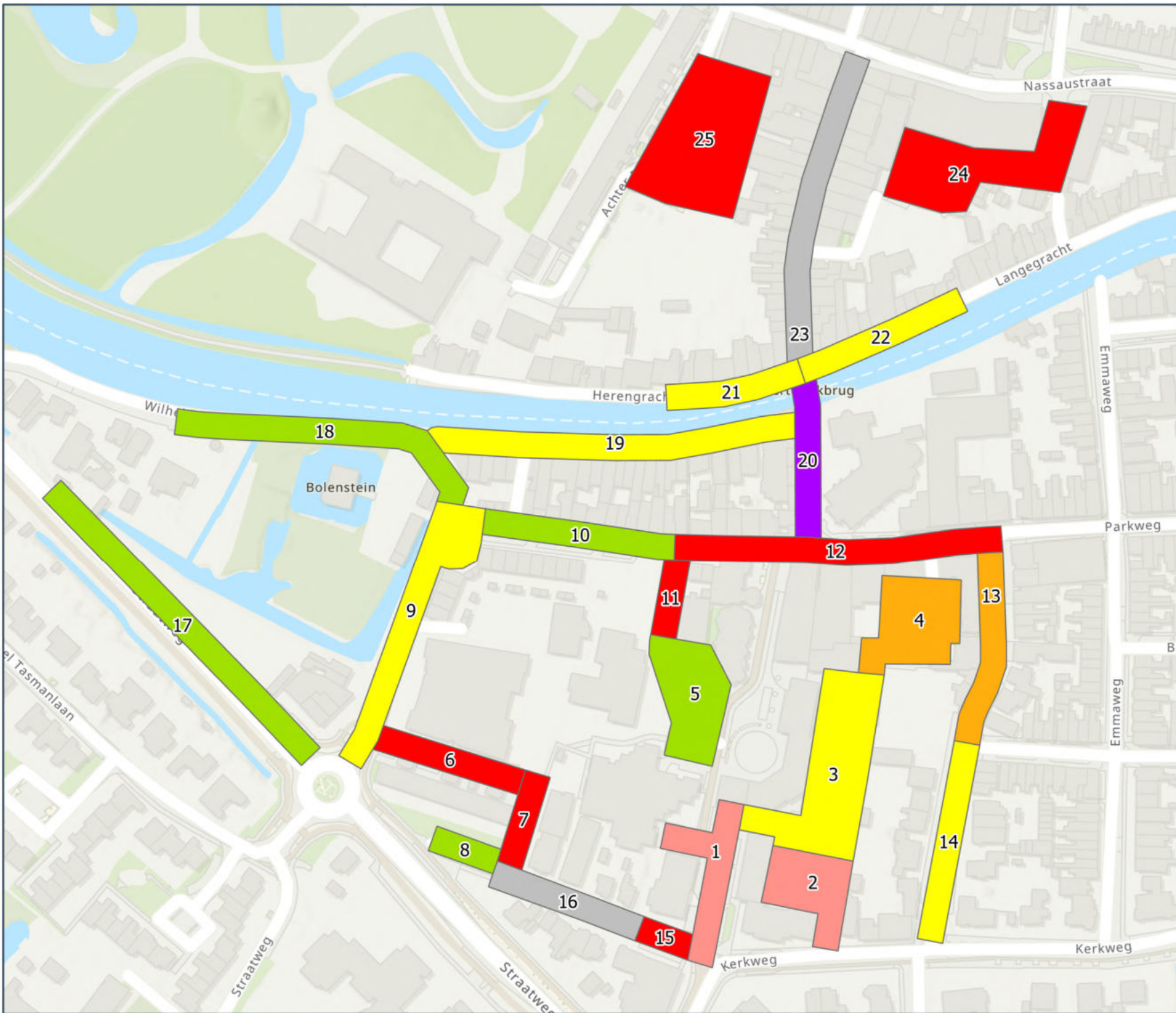
Telmoment

Dag: Dinsdag
Datum: 31 oktober 2023
Tijd: 19:00

Legenda

- Bezetting zonder capaciteit
- < 50%
- 50% - 75%
- 75% - 90%
- 90% - 100%
- > 100%
- Geen capaciteit

Bijzonderheden



Locatie

Harmonieplein e.o.
Maarsse

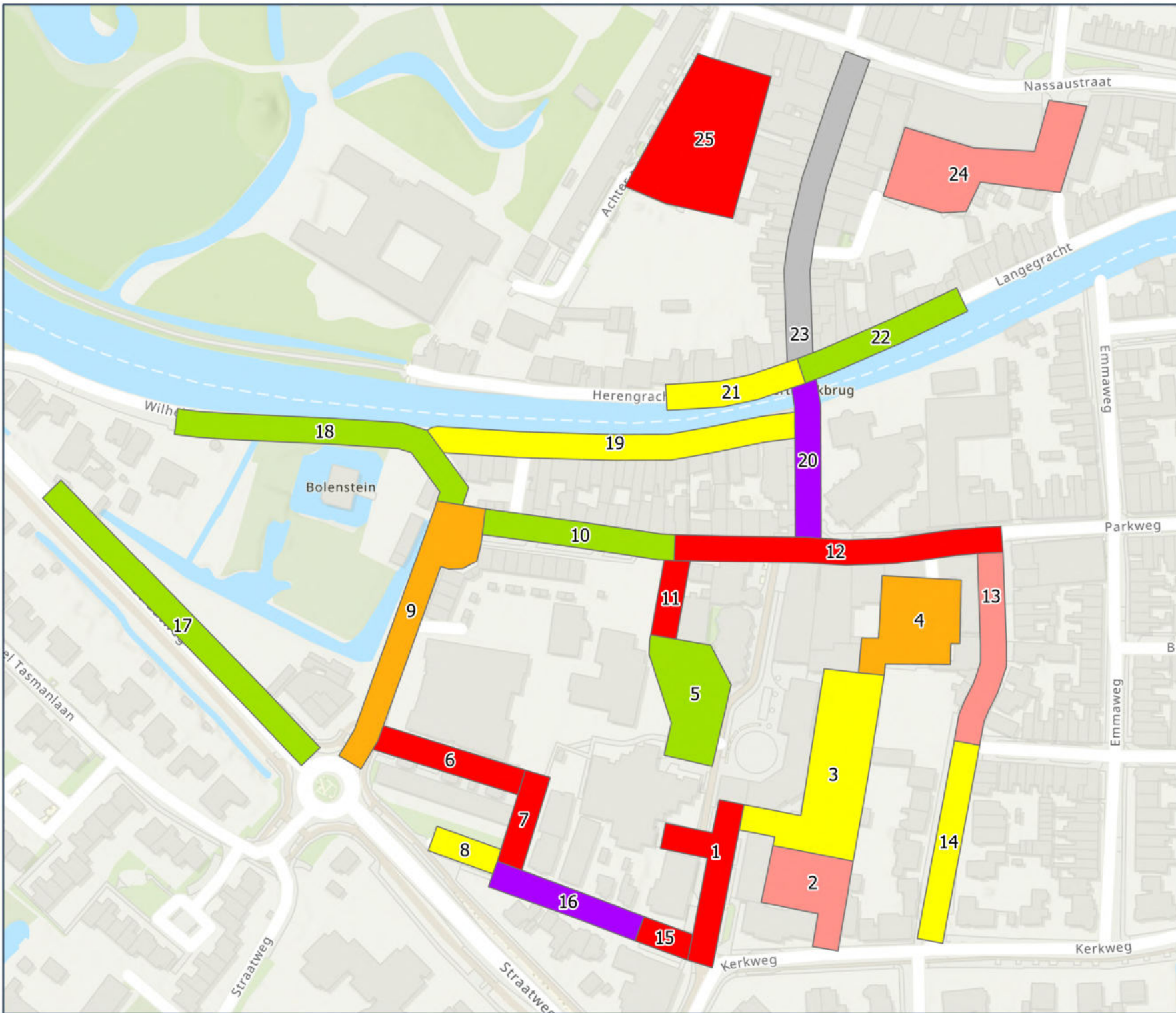
Telmoment

Dag: Dinsdag
Datum: 31 oktober 2023
Tijd: 20:00

Legenda

- Bezetting zonder capaciteit
- < 50%
- 50% - 75%
- 75% - 90%
- 90% - 100%
- > 100%
- Geen capaciteit

Bijzonderheden



Locatie

Harmonieplein e.o.
Maarsse

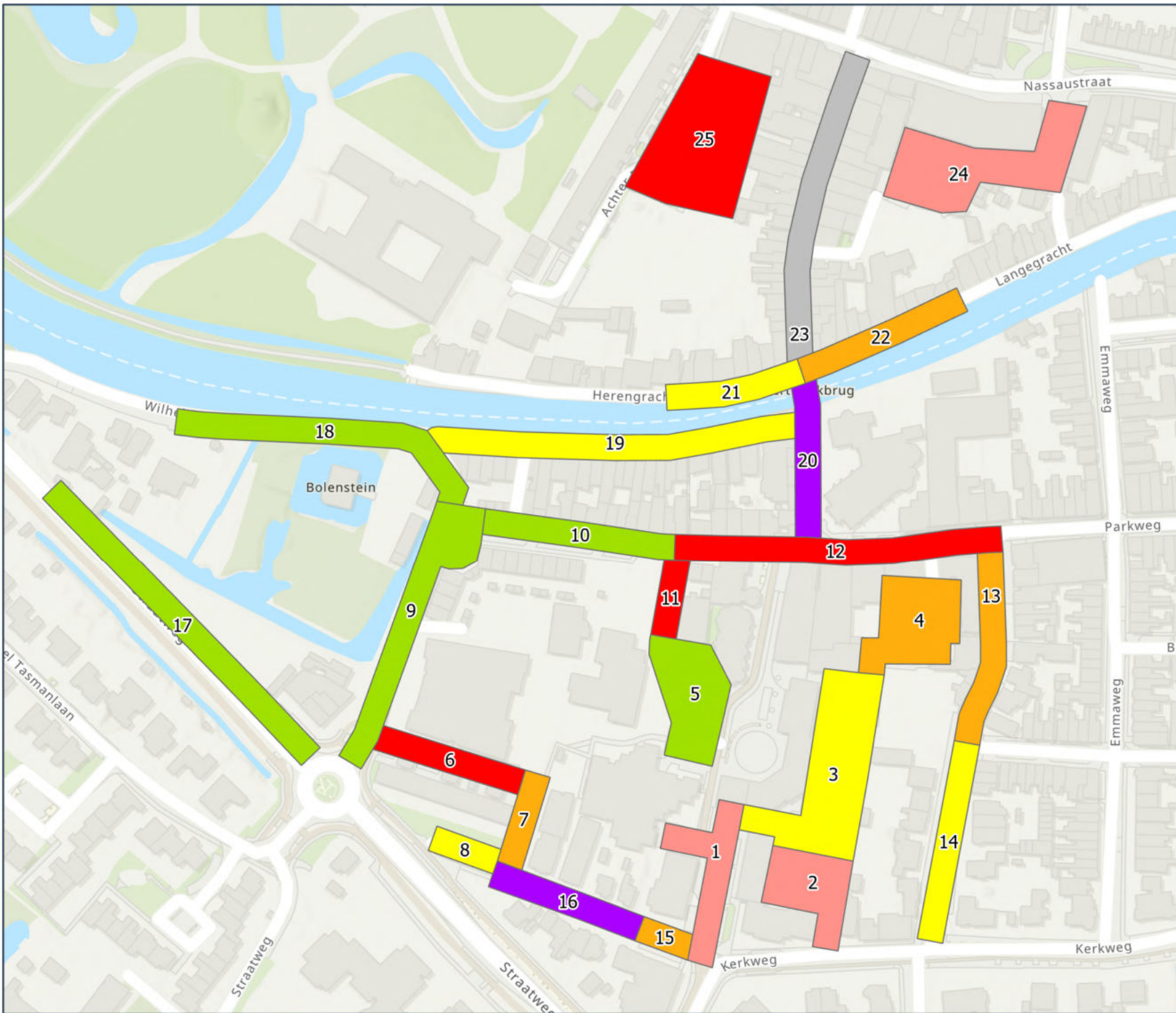
Telmoment

Dag: Dinsdag
Datum: 31 oktober 2023
Tijd: 21:00

Legenda

- Bezetting zonder capaciteit
- < 50%
- 50% - 75%
- 75% - 90%
- 90% - 100%
- > 100%
- Geen capaciteit

Bijzonderheden



Locatie

Harmonieplein e.o.
Maarsse

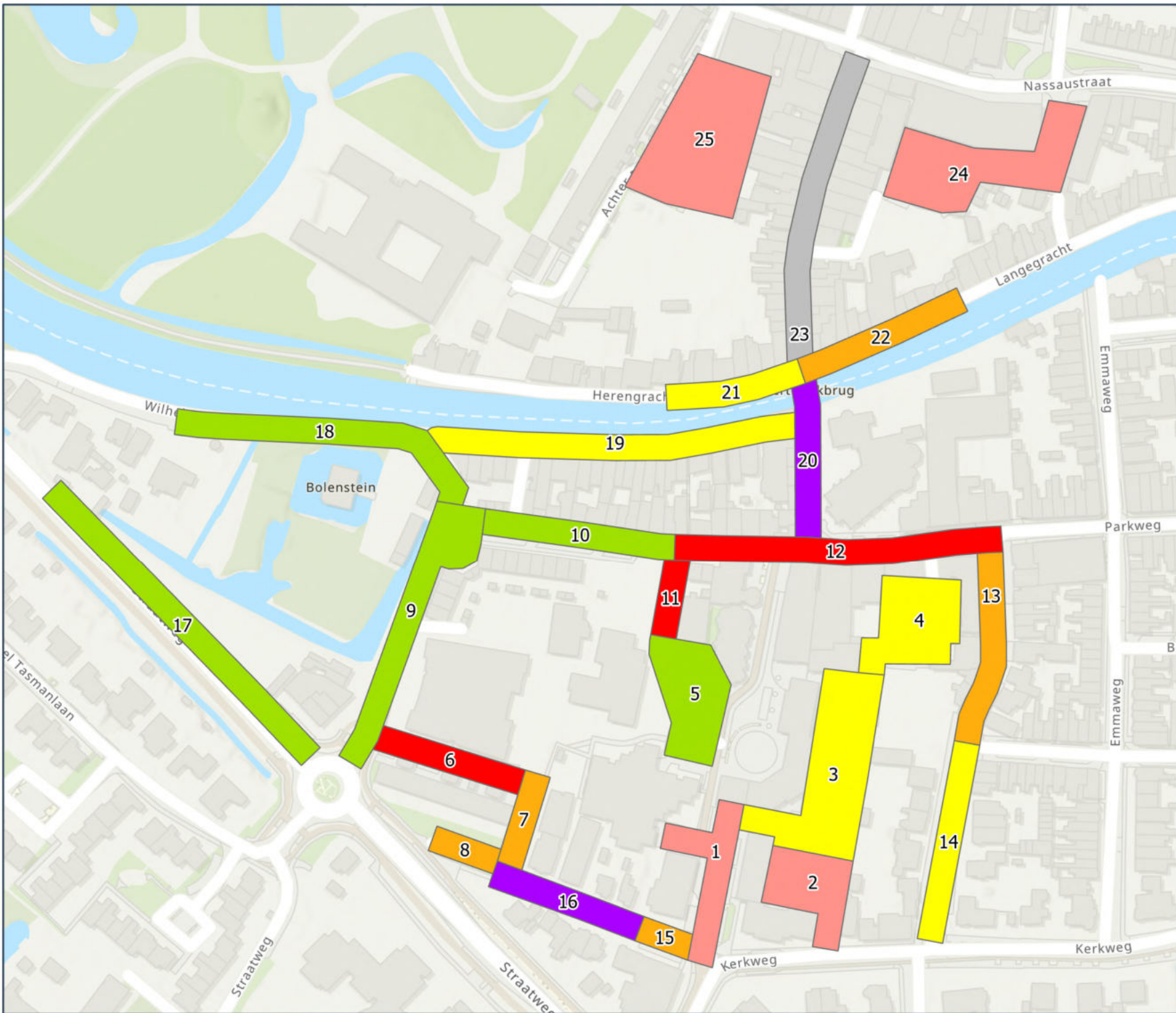
Telmoment

Dag: Dinsdag
Datum: 31 oktober 2023
Tijd: 22:00

Legenda

- Bezetting zonder capaciteit
- < 50%
- 50% - 75%
- 75% - 90%
- 90% - 100%
- > 100%
- Geen capaciteit

Bijzonderheden



BIJLAGE VIII OVERZICHTSKAARTEN PARKEERONDERZOEK WOENSDAG 1-11-2023

Locatie

Harmonieplein e.o.
Maarsse

Telmoment

Dag: Woensdag

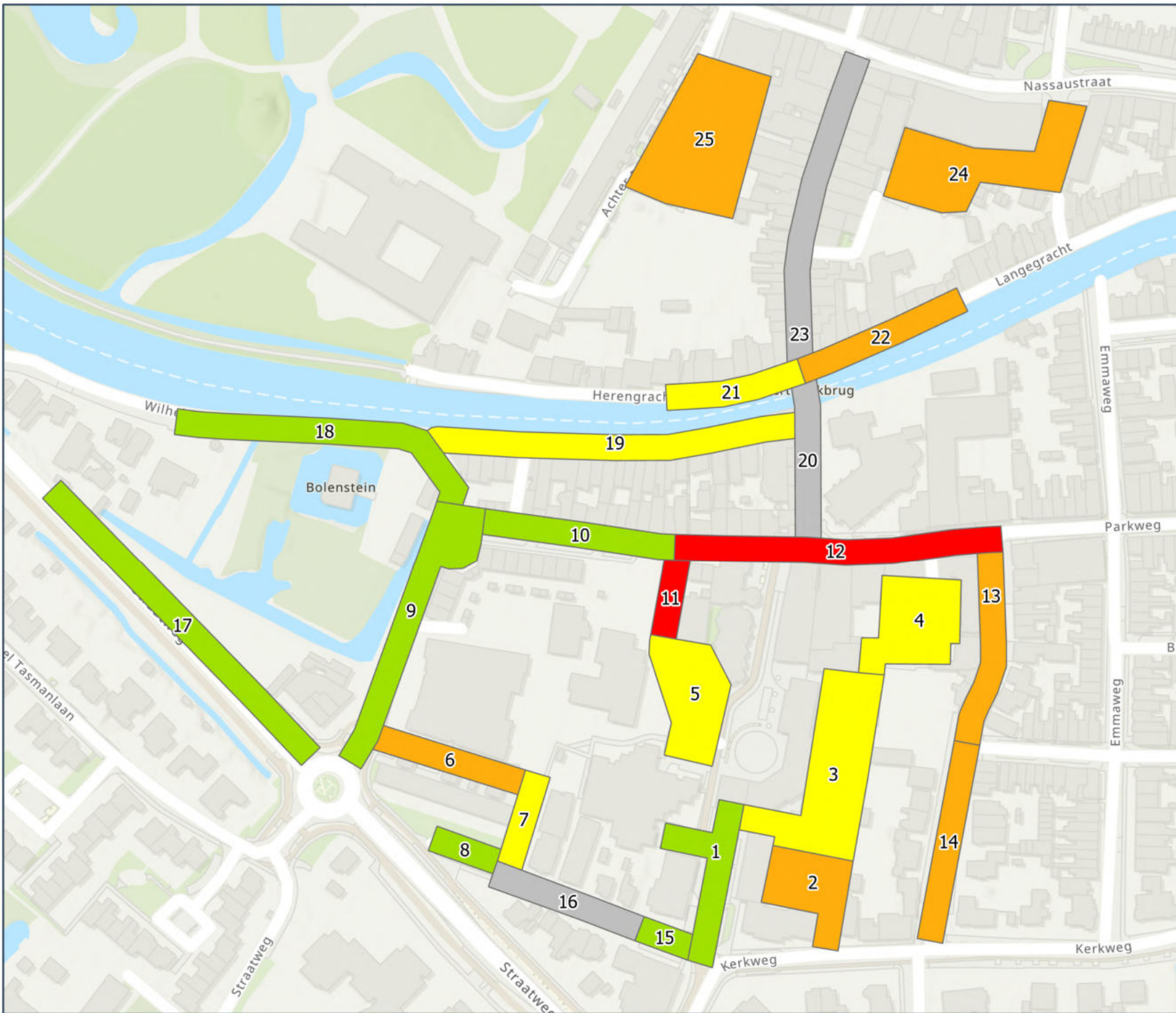
Datum: 1 november 2023

Tijd: 7:00

Legenda

- Bezetting zonder capaciteit
- < 50%
- 50% - 75%
- 75% - 90%
- 90% - 100%
- > 100%
- Geen capaciteit

Bijzonderheden



Locatie

Harmonieplein e.o.
Maarsse

Telmoment

Dag: Woensdag

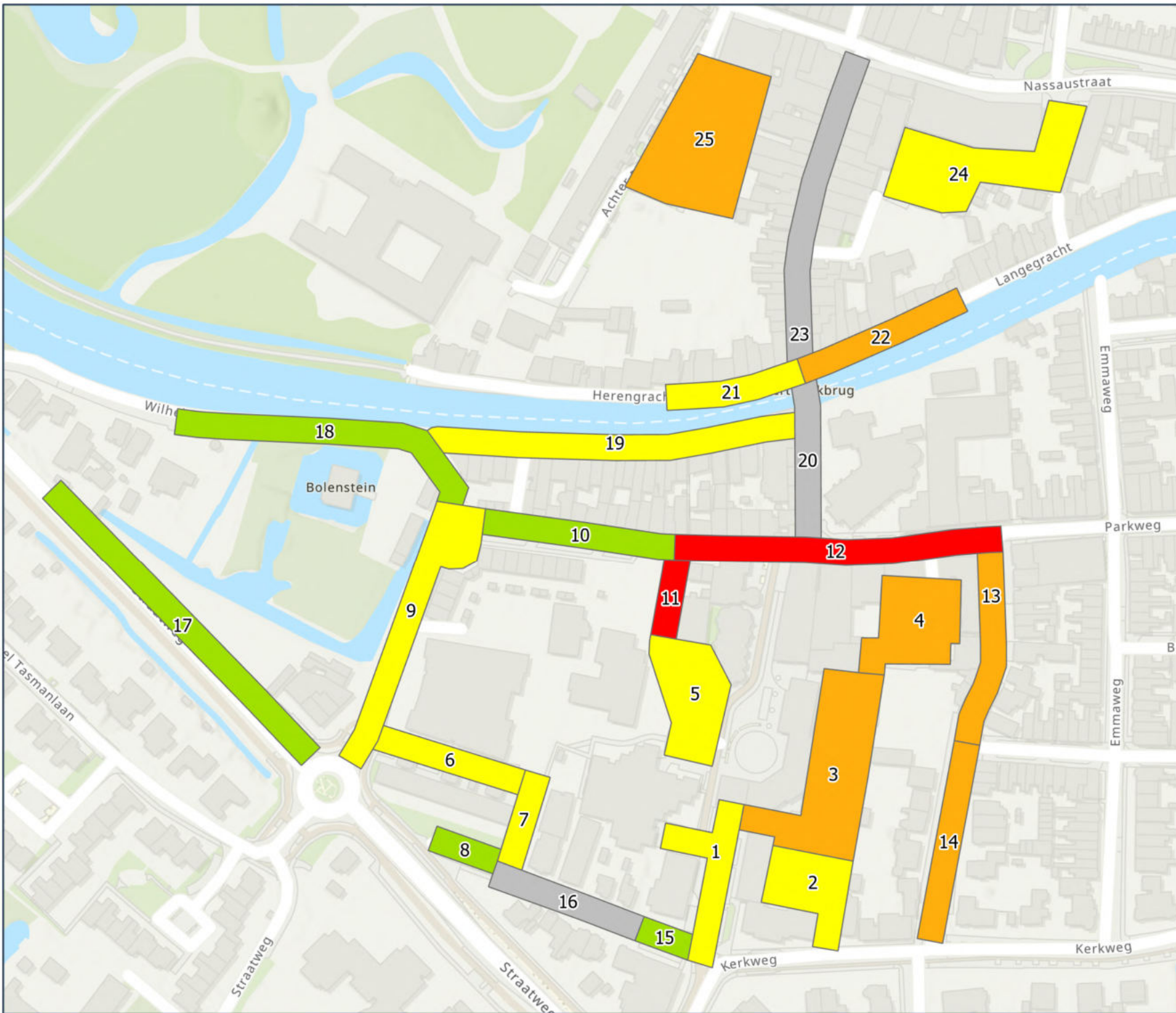
Datum: 1 november 2023

Tijd: 8:00

Legenda

- Bezetting zonder capaciteit
- < 50%
- 50% - 75%
- 75% - 90%
- 90% - 100%
- > 100%
- Geen capaciteit

Bijzonderheden



Locatie

Harmonieplein e.o.
Maarsse

Telmoment

Dag: Woensdag

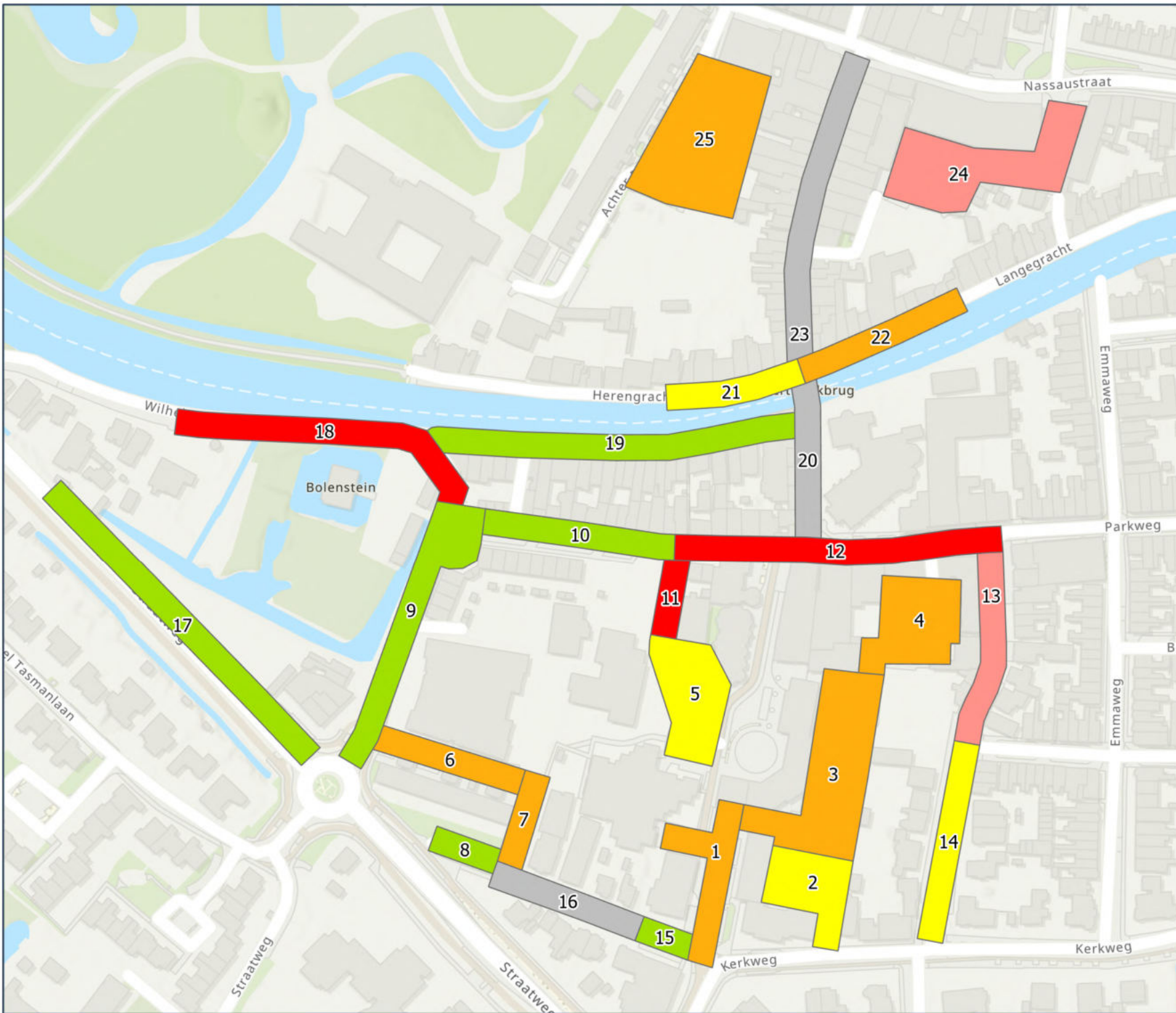
Datum: 1 november 2023

Tijd: 9:00

Legenda

- Bezetting zonder capaciteit
- < 50%
- 50% - 75%
- 75% - 90%
- 90% - 100%
- > 100%
- Geen capaciteit

Bijzonderheden



Locatie

Harmonieplein e.o.
Maarsse

Telmoment

Dag: Woensdag

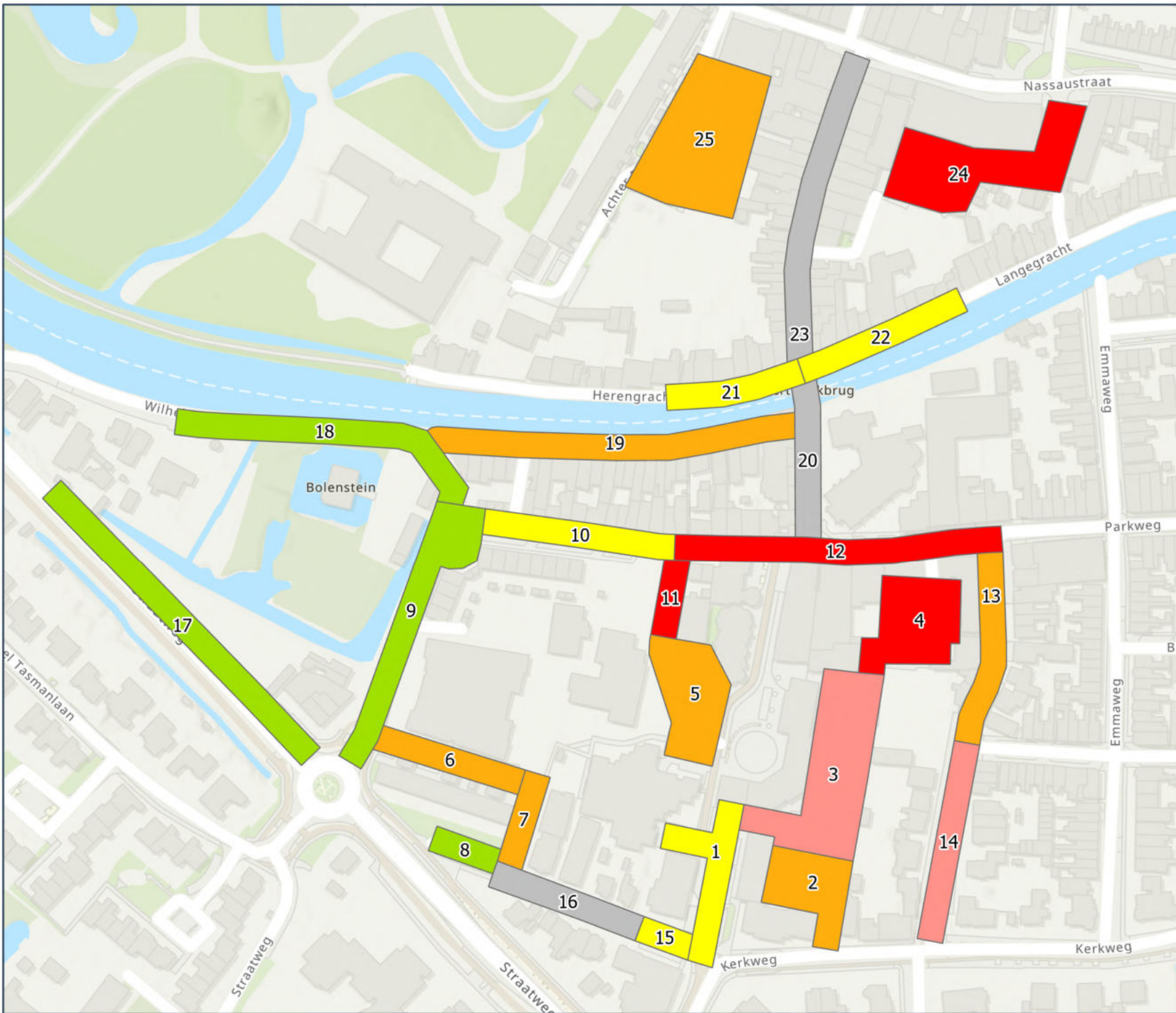
Datum: 1 november 2023

Tijd: 10:00

Legenda

- Bezetting zonder capaciteit
- < 50%
- 50% - 75%
- 75% - 90%
- 90% - 100%
- > 100%
- Geen capaciteit

Bijzonderheden



Locatie

Harmonieplein e.o.
Maarsse

Telmoment

Dag: Woensdag

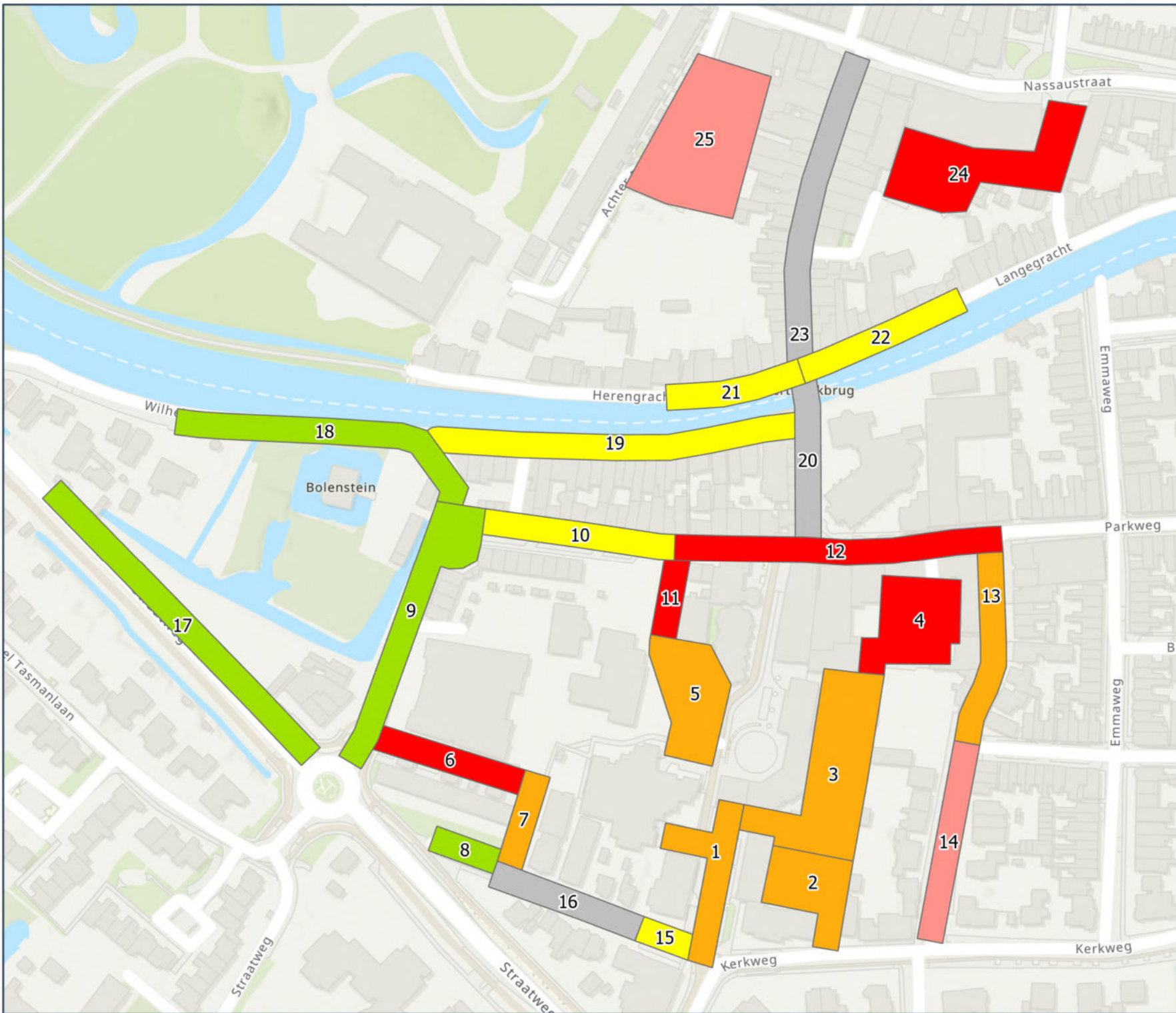
Datum: 1 november 2023

Tijd: 11:00

Legenda

- Bezetting zonder capaciteit
- < 50%
- 50% - 75%
- 75% - 90%
- 90% - 100%
- > 100%
- Geen capaciteit

Bijzonderheden



Locatie

Harmonieplein e.o.
Maarsse

Telmoment

Dag: Woensdag

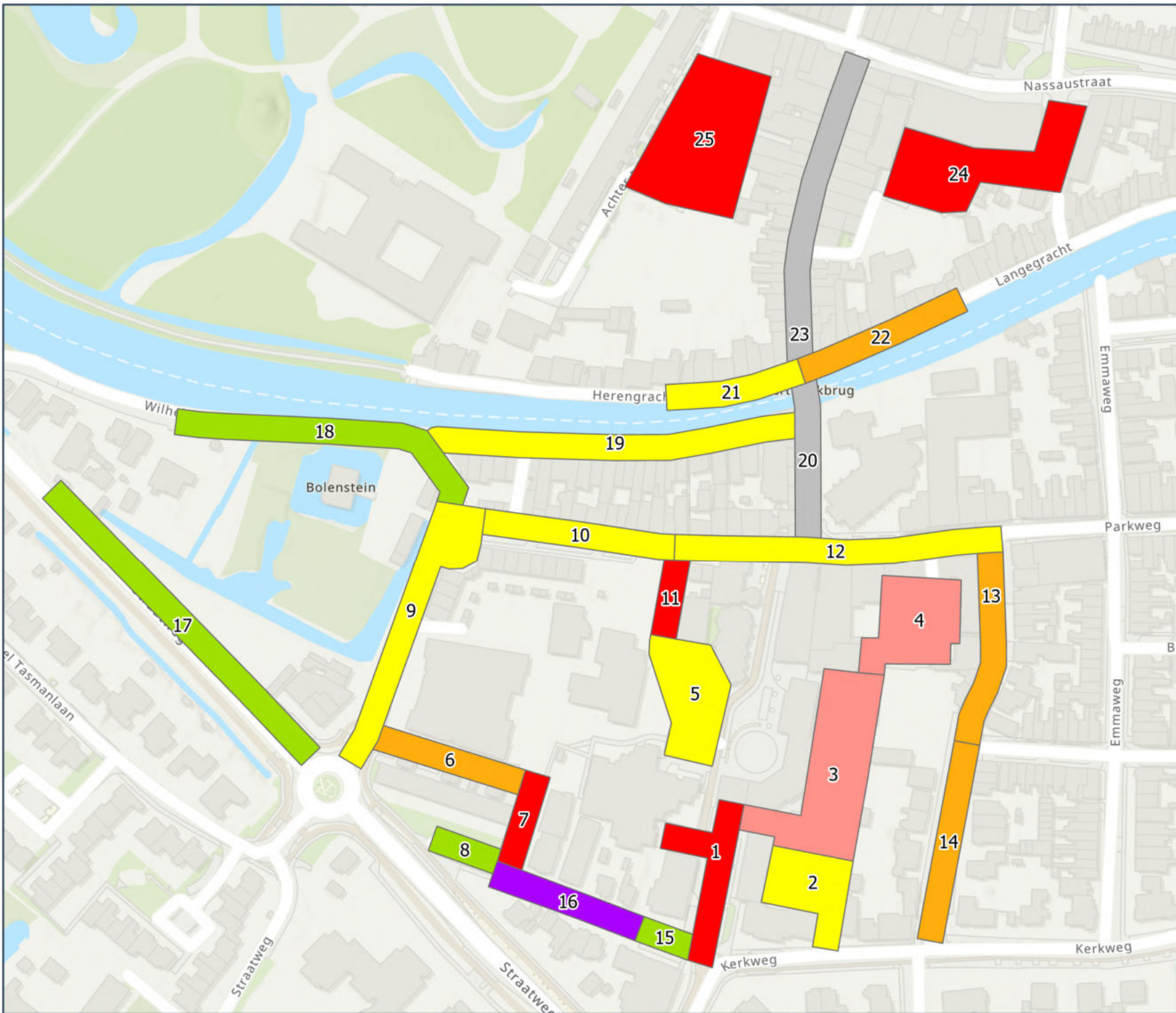
Datum: 1 november 2023

Tijd: 12:00

Legenda

- Bezetting zonder capaciteit
- < 50%
- 50% - 75%
- 75% - 90%
- 90% - 100%
- > 100%
- Geen capaciteit

Bijzonderheden



Locatie

Harmonieplein e.o.
Maarsse

Telmoment

Dag: Woensdag

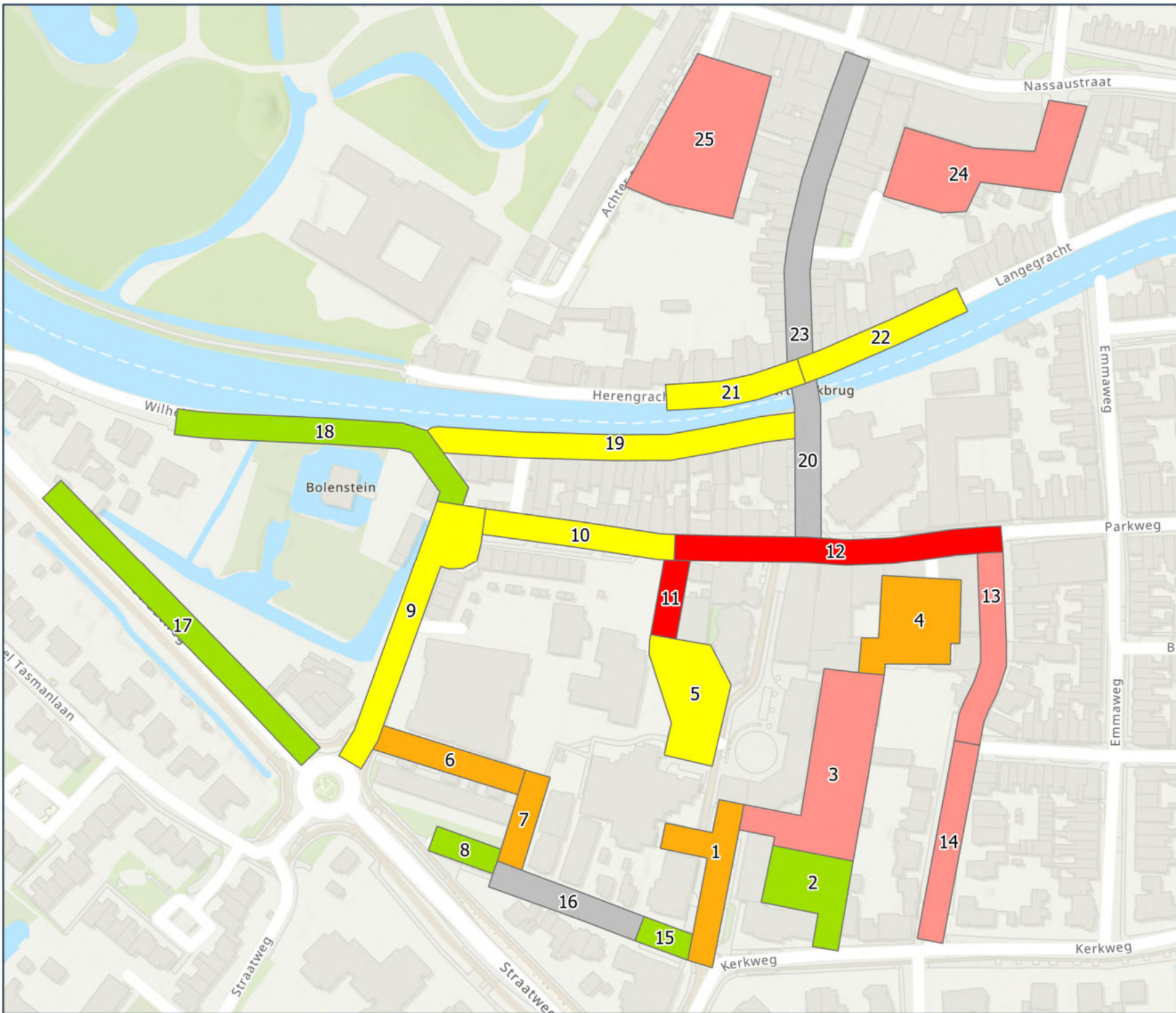
Datum: 1 november 2023

Tijd: 13:00

Legenda

- Bezetting zonder capaciteit
- < 50%
- 50% - 75%
- 75% - 90%
- 90% - 100%
- > 100%
- Geen capaciteit

Bijzonderheden



Locatie

Harmonieplein e.o.
Maarsse

Telmoment

Dag: Woensdag

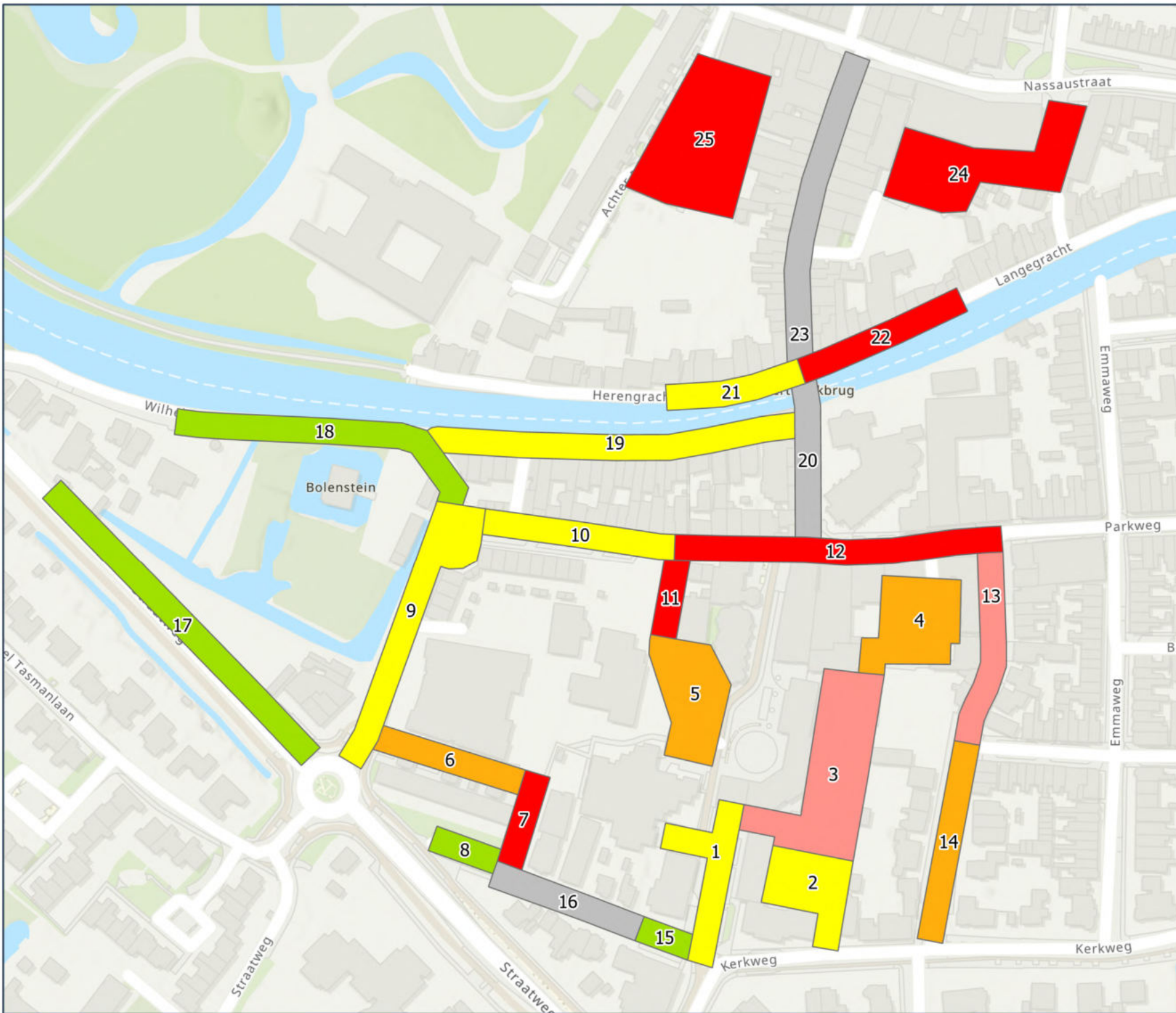
Datum: 1 november 2023

Tijd: 14:00

Legenda

- Bezetting zonder capaciteit
- < 50%
- 50% - 75%
- 75% - 90%
- 90% - 100%
- > 100%
- Geen capaciteit

Bijzonderheden



Locatie

Harmonieplein e.o.
Maarsse

Telmoment

Dag: Woensdag

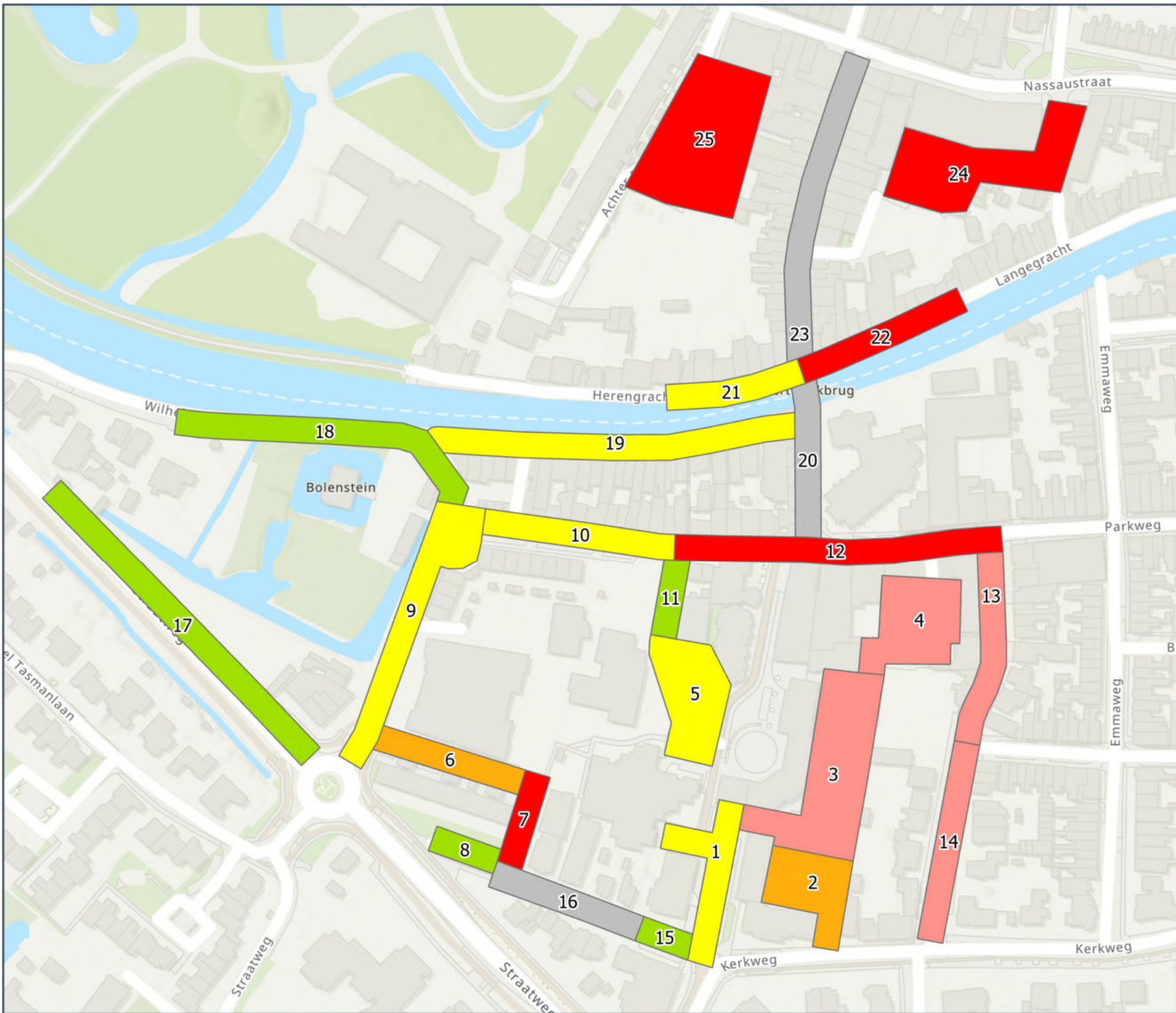
Datum: 1 november 2023

Tijd: 15:00

Legenda

- Bezetting zonder capaciteit
- < 50%
- 50% - 75%
- 75% - 90%
- 90% - 100%
- > 100%
- Geen capaciteit

Bijzonderheden



Locatie

Harmonieplein e.o.
Maarsse

Telmoment

Dag: Woensdag

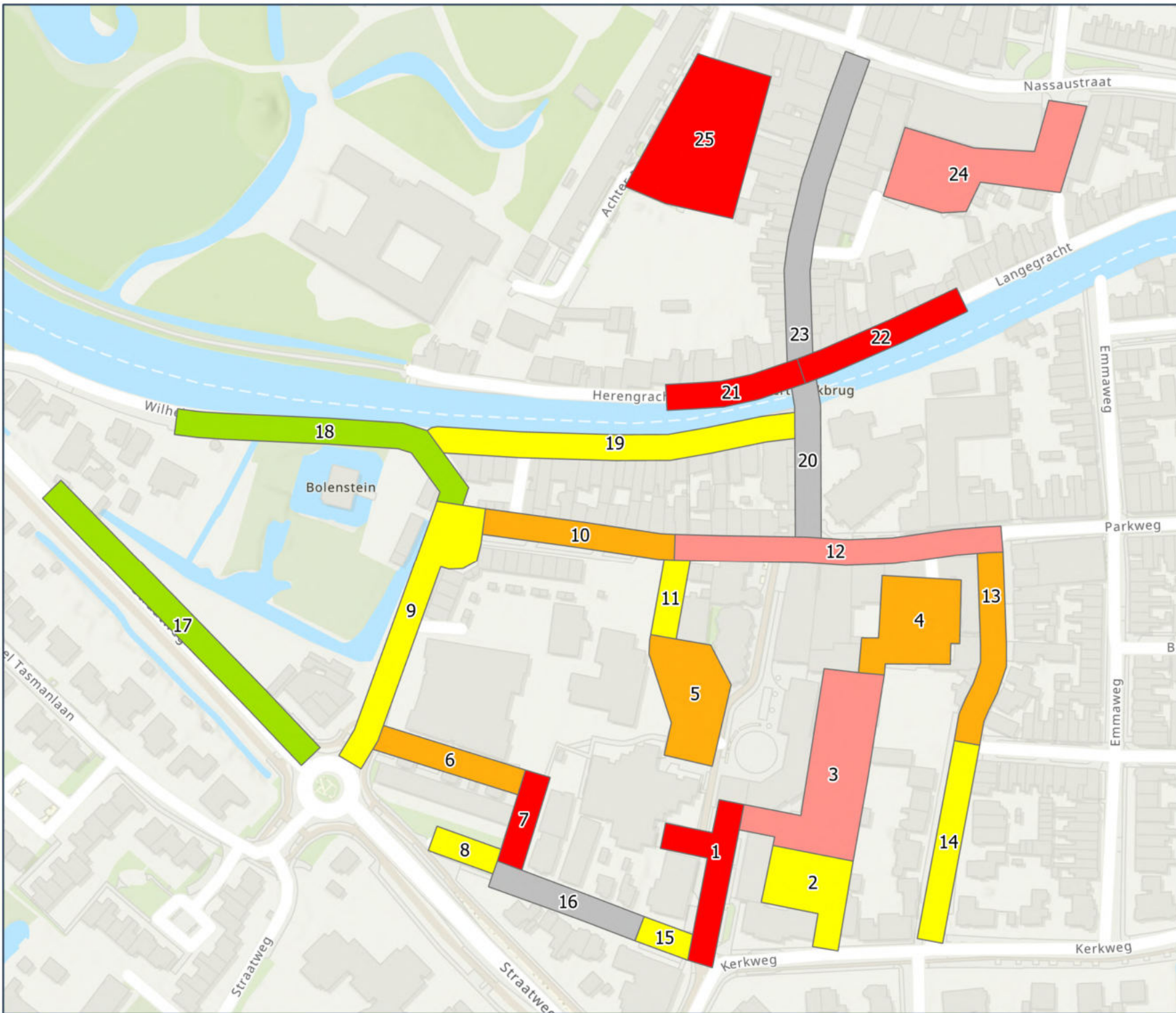
Datum: 1 november 2023

Tijd: 16:00

Legenda

- Bezetting zonder capaciteit
- < 50%
- 50% - 75%
- 75% - 90%
- 90% - 100%
- > 100%
- Geen capaciteit

Bijzonderheden



Locatie

Harmonieplein e.o.
Maarsse

Telmoment

Dag: Woensdag

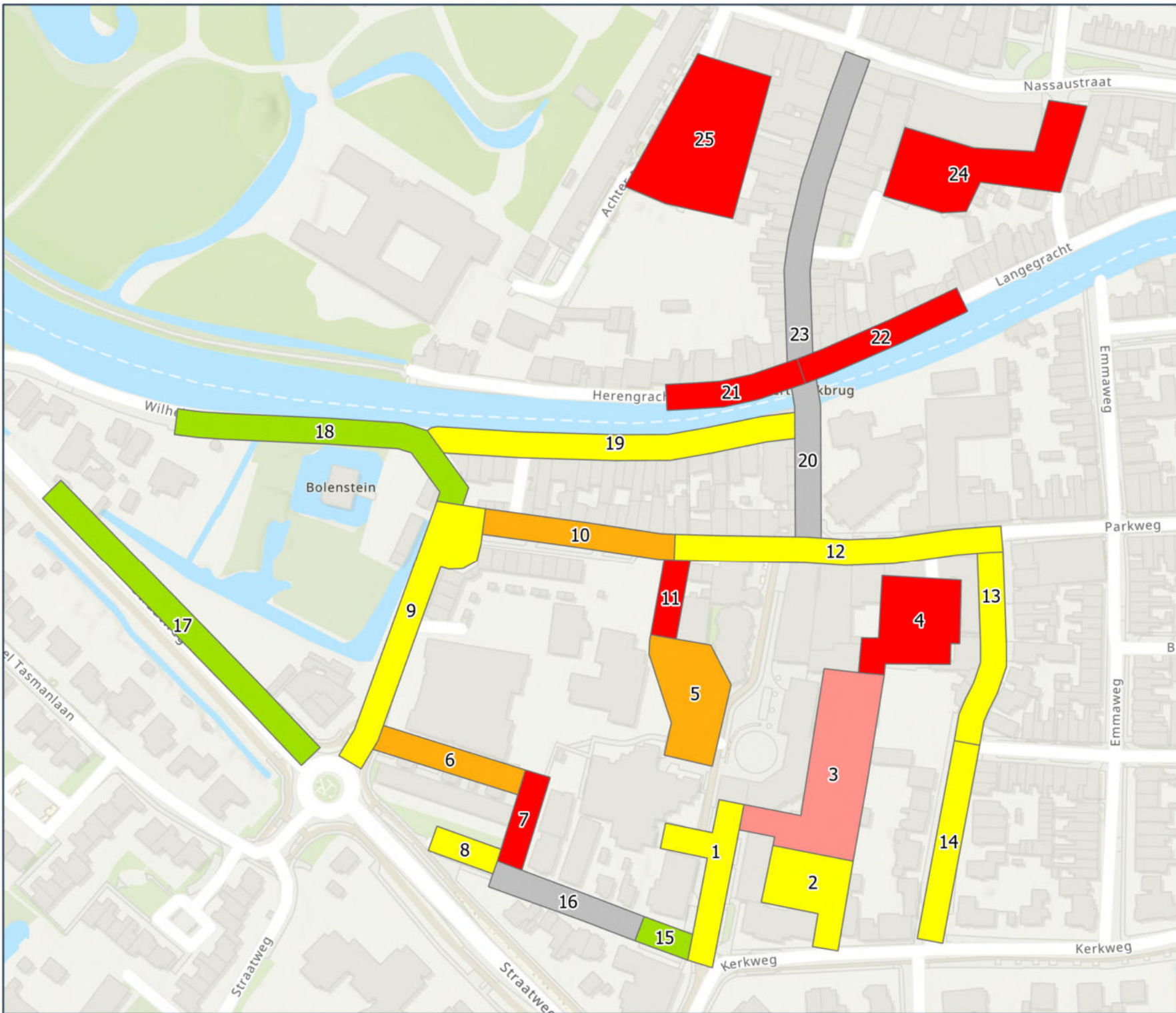
Datum: 1 november 2023

Tijd: 17:00

Legenda

- Bezetting zonder capaciteit
- < 50%
- 50% - 75%
- 75% - 90%
- 90% - 100%
- > 100%
- Geen capaciteit

Bijzonderheden



Locatie

Harmonieplein e.o.
Maarsse

Telmoment

Dag: Woensdag

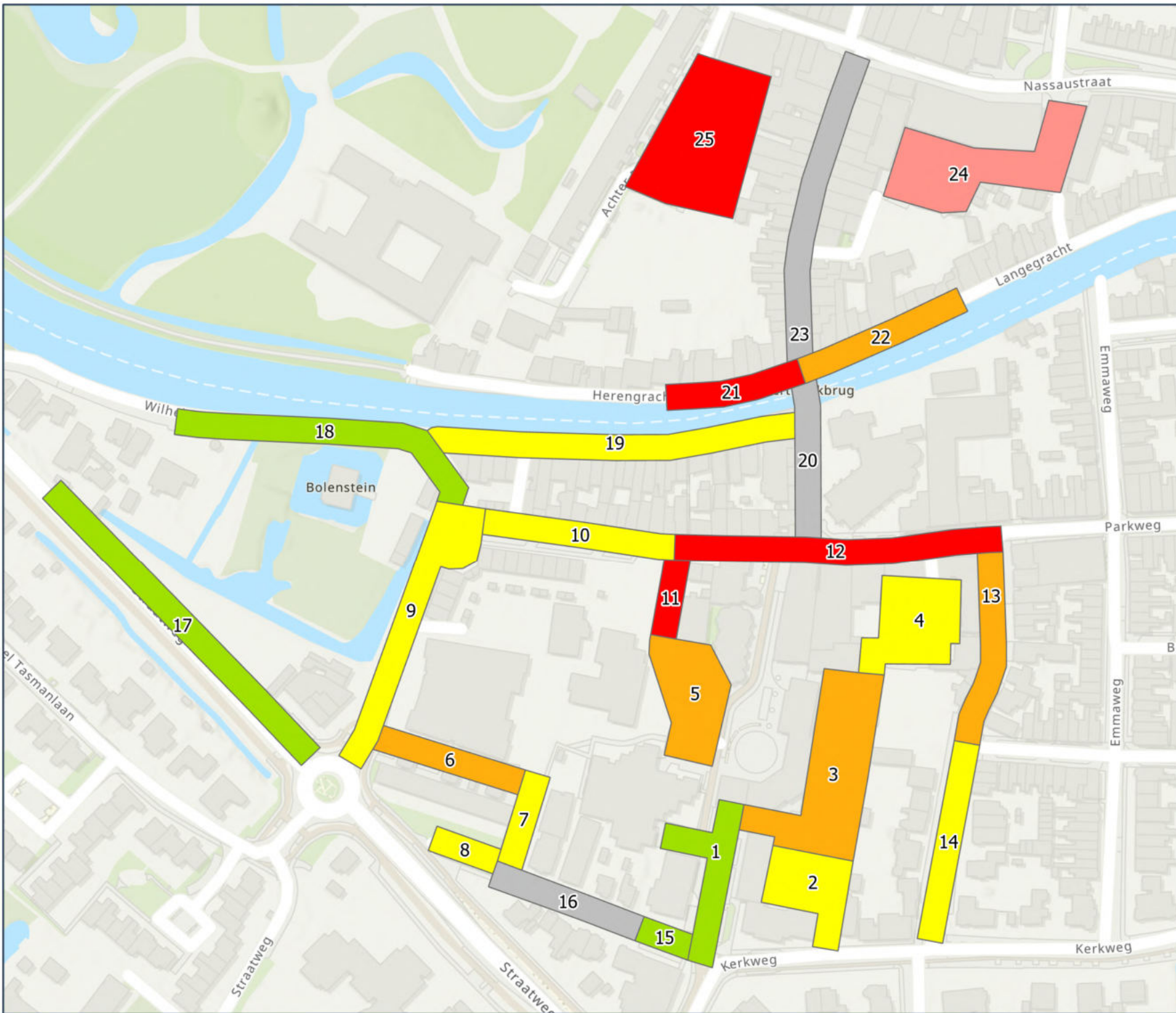
Datum: 1 november 2023

Tijd: 18:00

Legenda

- Bezetting zonder capaciteit
- < 50%
- 50% - 75%
- 75% - 90%
- 90% - 100%
- > 100%
- Geen capaciteit

Bijzonderheden



Locatie

Harmonieplein e.o.
Maarsse

Telmoment

Dag: Woensdag

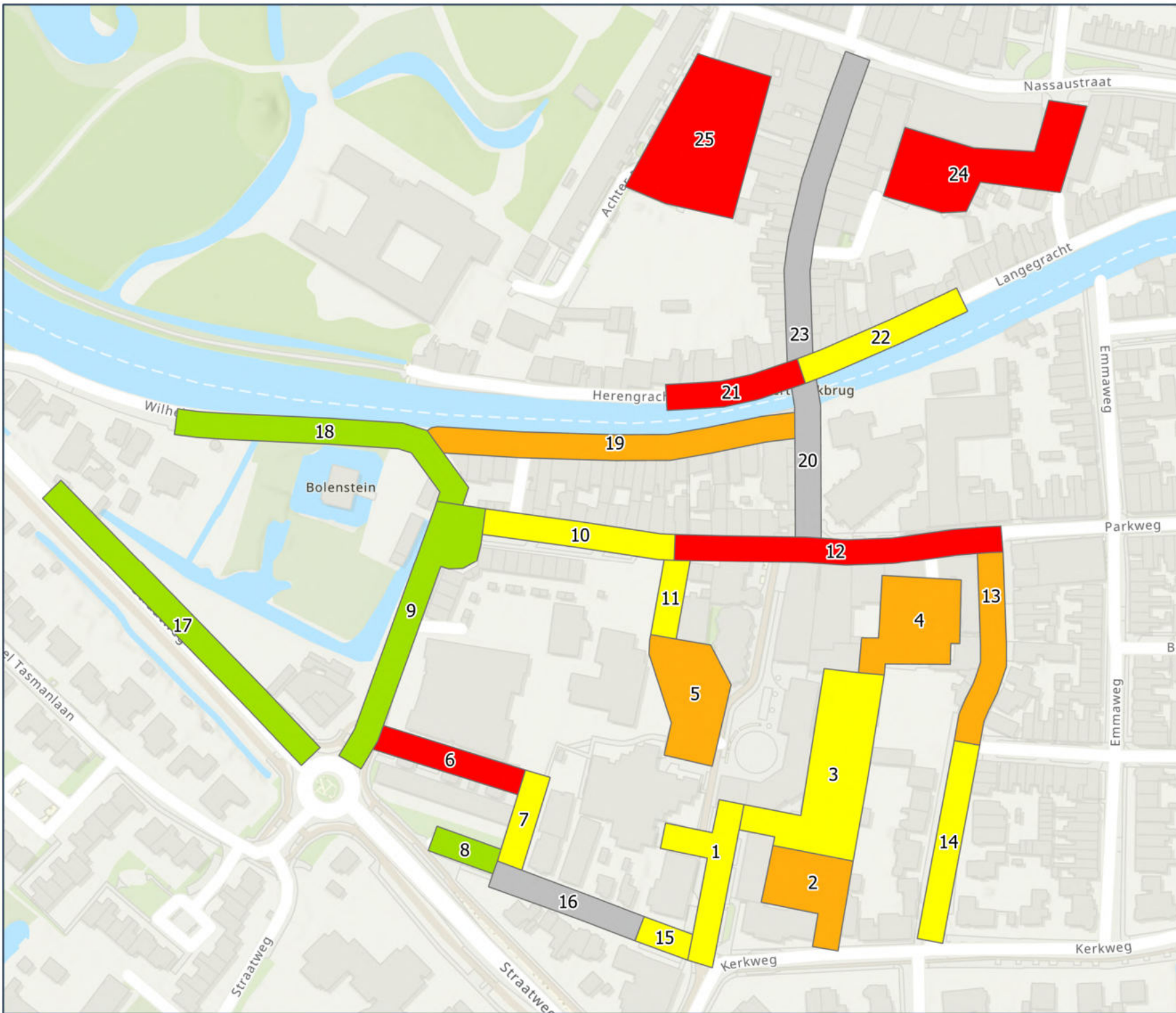
Datum: 1 november 2023

Tijd: 19:00

Legenda

- Bezetting zonder capaciteit
- < 50%
- 50% - 75%
- 75% - 90%
- 90% - 100%
- > 100%
- Geen capaciteit

Bijzonderheden



Locatie

Harmonieplein e.o.
Maarsse

Telmoment

Dag: Woensdag

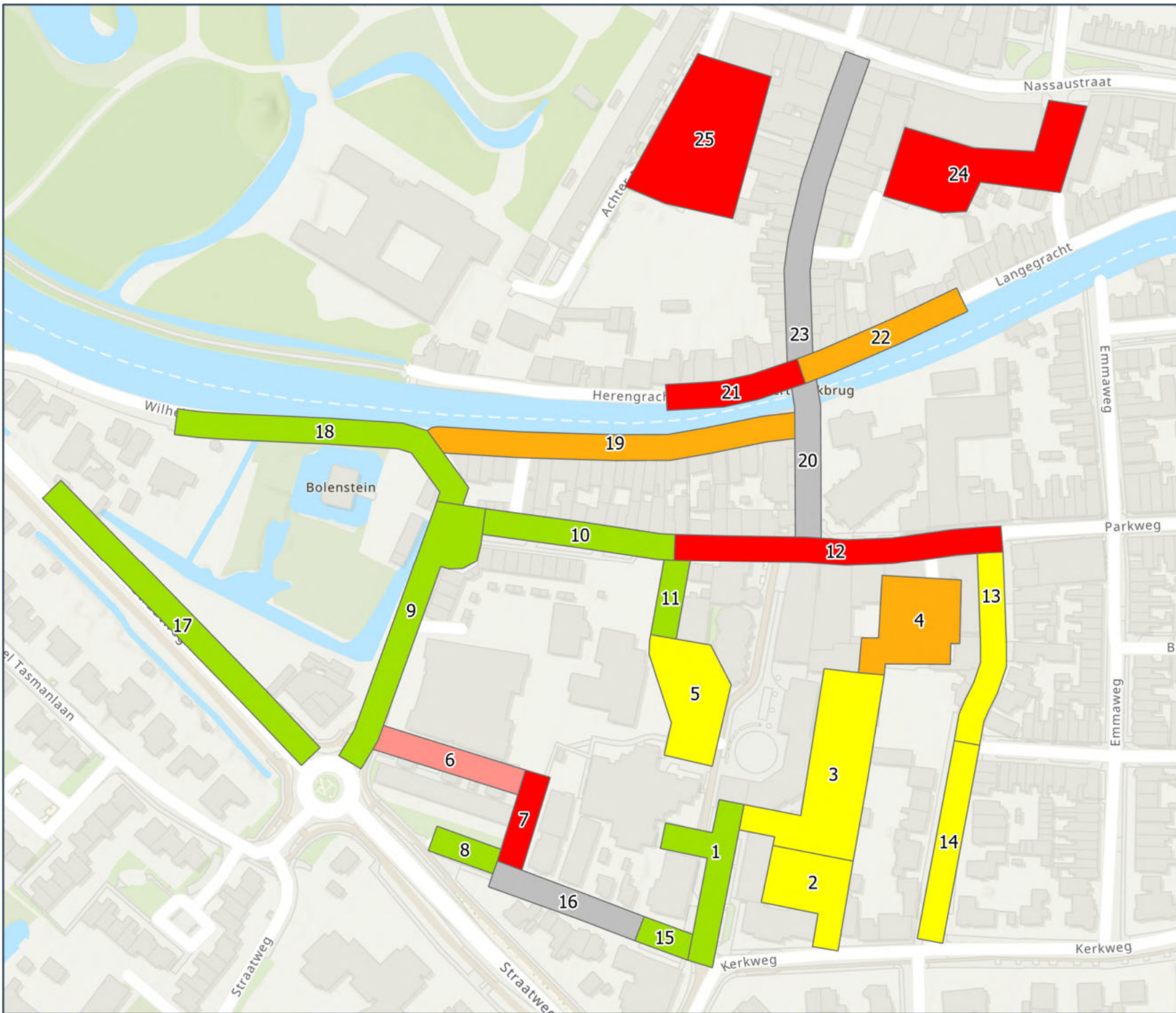
Datum: 1 november 2023

Tijd: 20:00

Legenda

- Bezetting zonder capaciteit
- < 50%
- 50% - 75%
- 75% - 90%
- 90% - 100%
- > 100%
- Geen capaciteit

Bijzonderheden



Locatie

Harmonieplein e.o.
Maarsse

Telmoment

Dag: Woensdag

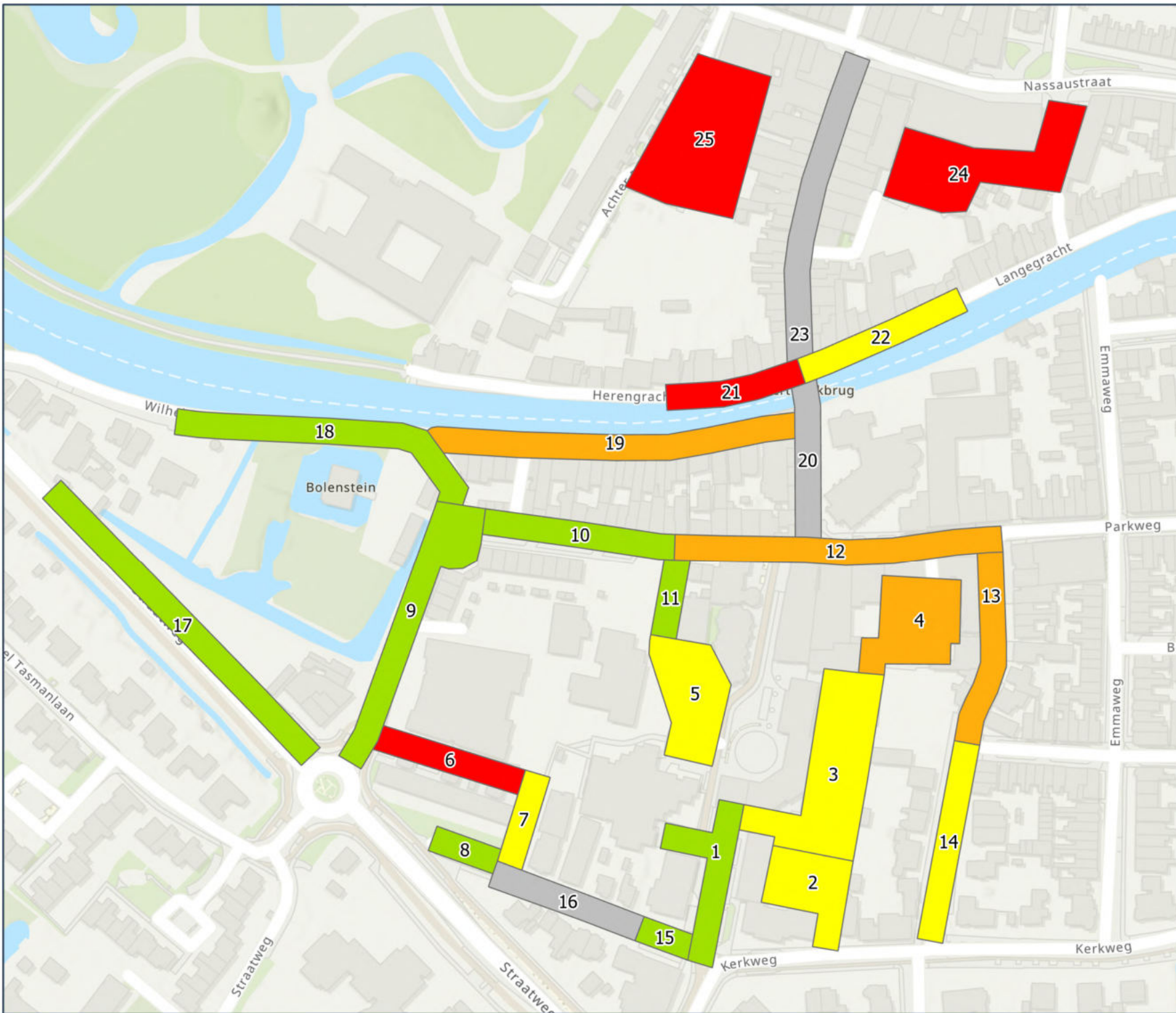
Datum: 1 november 2023

Tijd: 21:00

Legenda

- Bezetting zonder capaciteit
- < 50%
- 50% - 75%
- 75% - 90%
- 90% - 100%
- > 100%
- Geen capaciteit

Bijzonderheden



Locatie

Harmonieplein e.o.
Maarsse

Telmoment

Dag: Woensdag

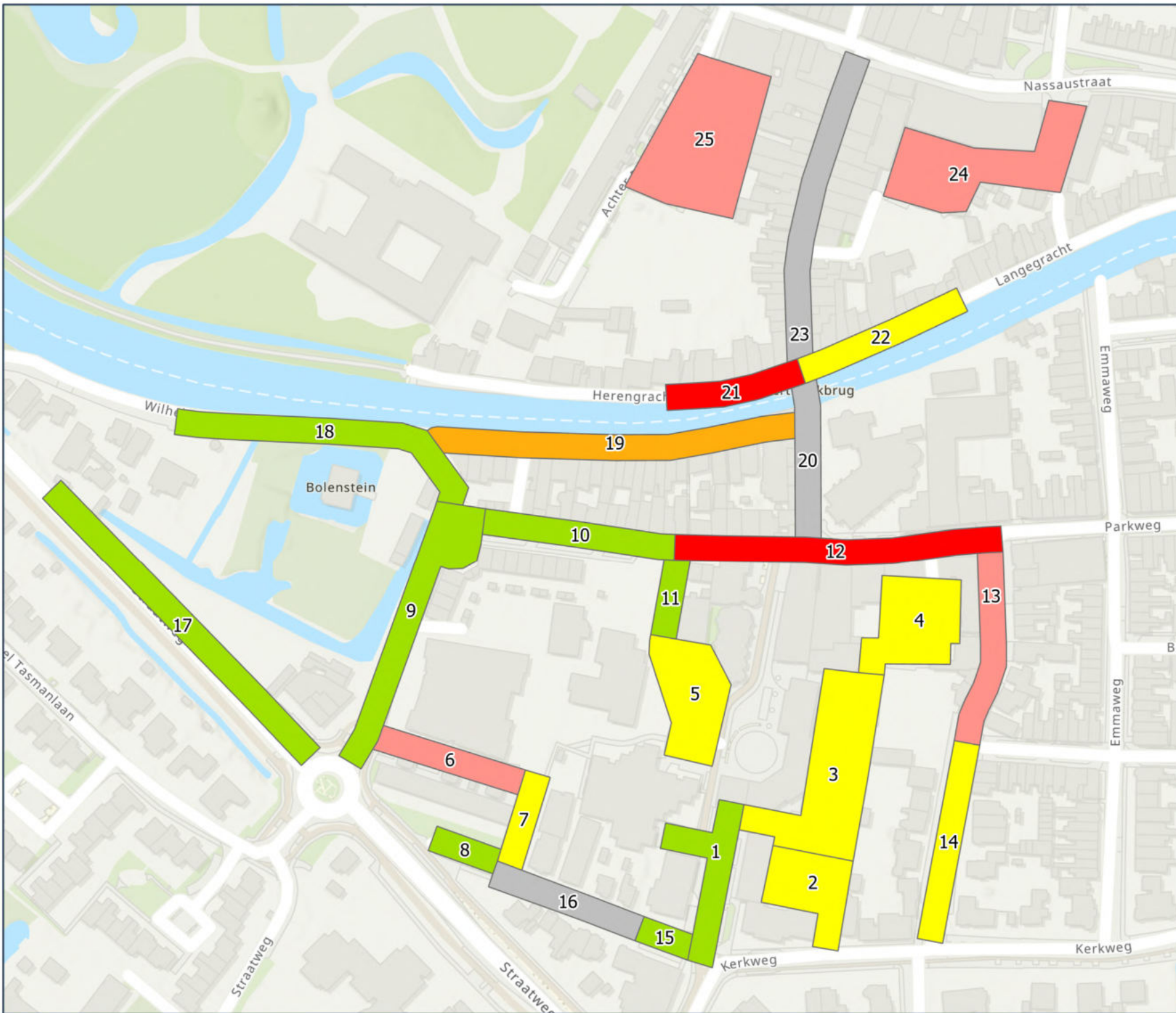
Datum: 1 november 2023

Tijd: 22:00

Legenda

- Bezetting zonder capaciteit
- < 50%
- 50% - 75%
- 75% - 90%
- 90% - 100%
- > 100%
- Geen capaciteit

Bijzonderheden



BIJLAGE IX OVERZICHTSKAARTEN PARKEERONDERZOEK DONDERDAG 2-11-2023

Locatie

Harmonieplein e.o.
Maarsse

Telmoment

Dag: Donderdag

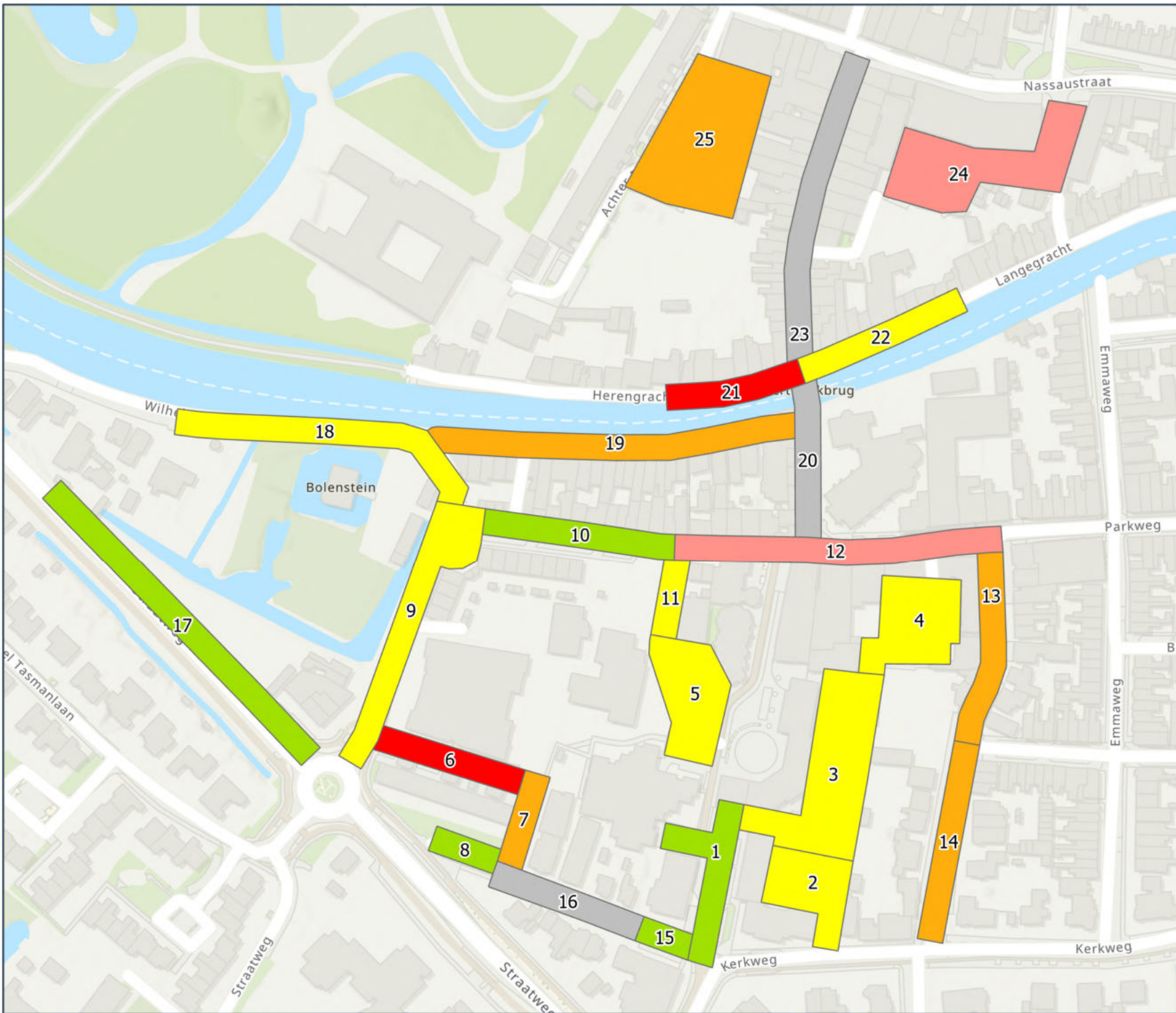
Datum: 2 november 2023

Tijd: 6:00

Legenda

- Bezetting zonder capaciteit
- < 50%
- 50% - 75%
- 75% - 90%
- 90% - 100%
- > 100%
- Geen capaciteit

Bijzonderheden



Locatie

Harmonieplein e.o.
Maarsse

Telmoment

Dag: Donderdag

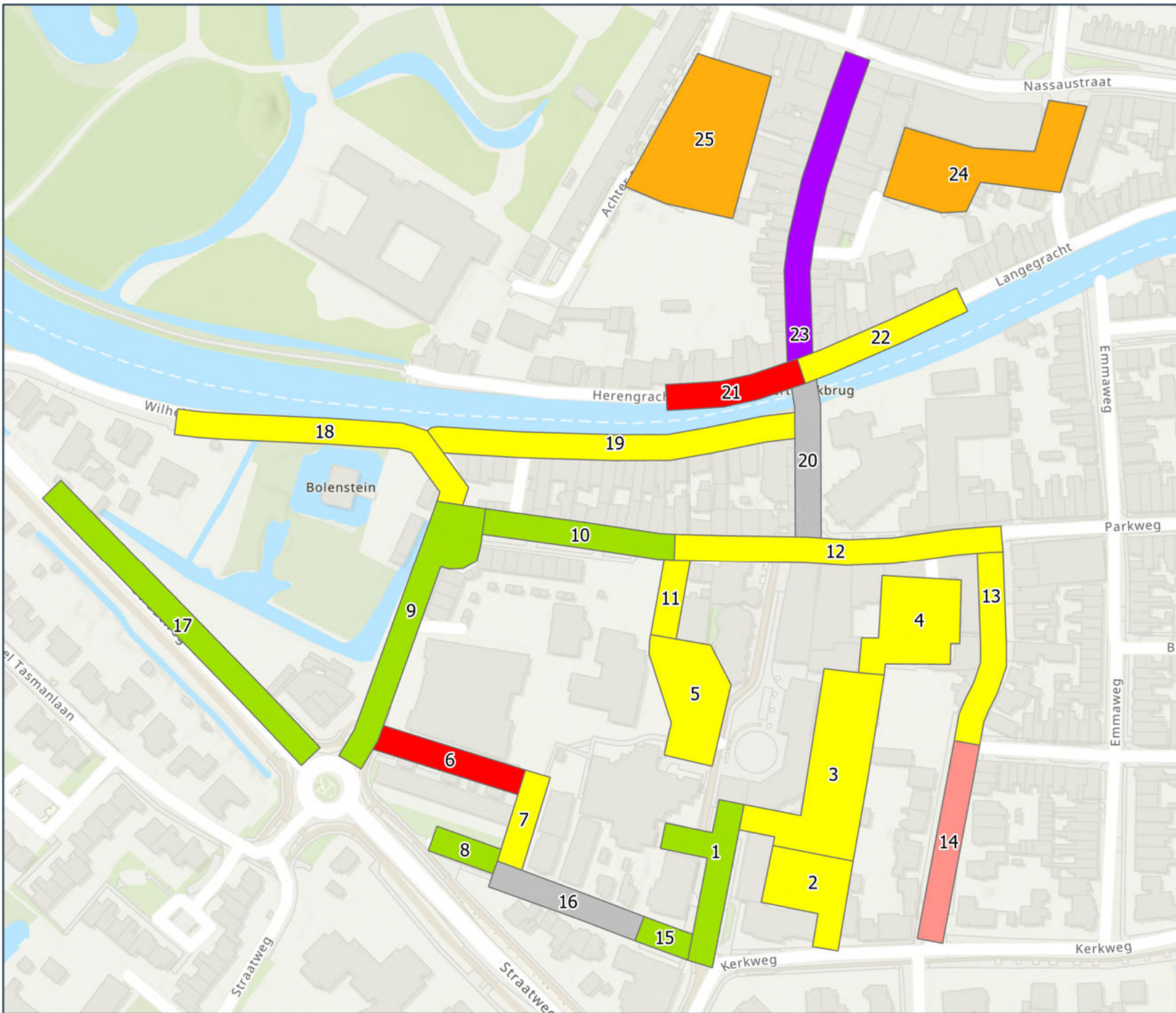
Datum: 2 november 2023

Tijd: 7:00

Legenda

- Bezetting zonder capaciteit
- < 50%
- 50% - 75%
- 75% - 90%
- 90% - 100%
- > 100%
- Geen capaciteit

Bijzonderheden



Locatie

Harmonieplein e.o.
Maarsse








Telmoment

Dag: Donderdag

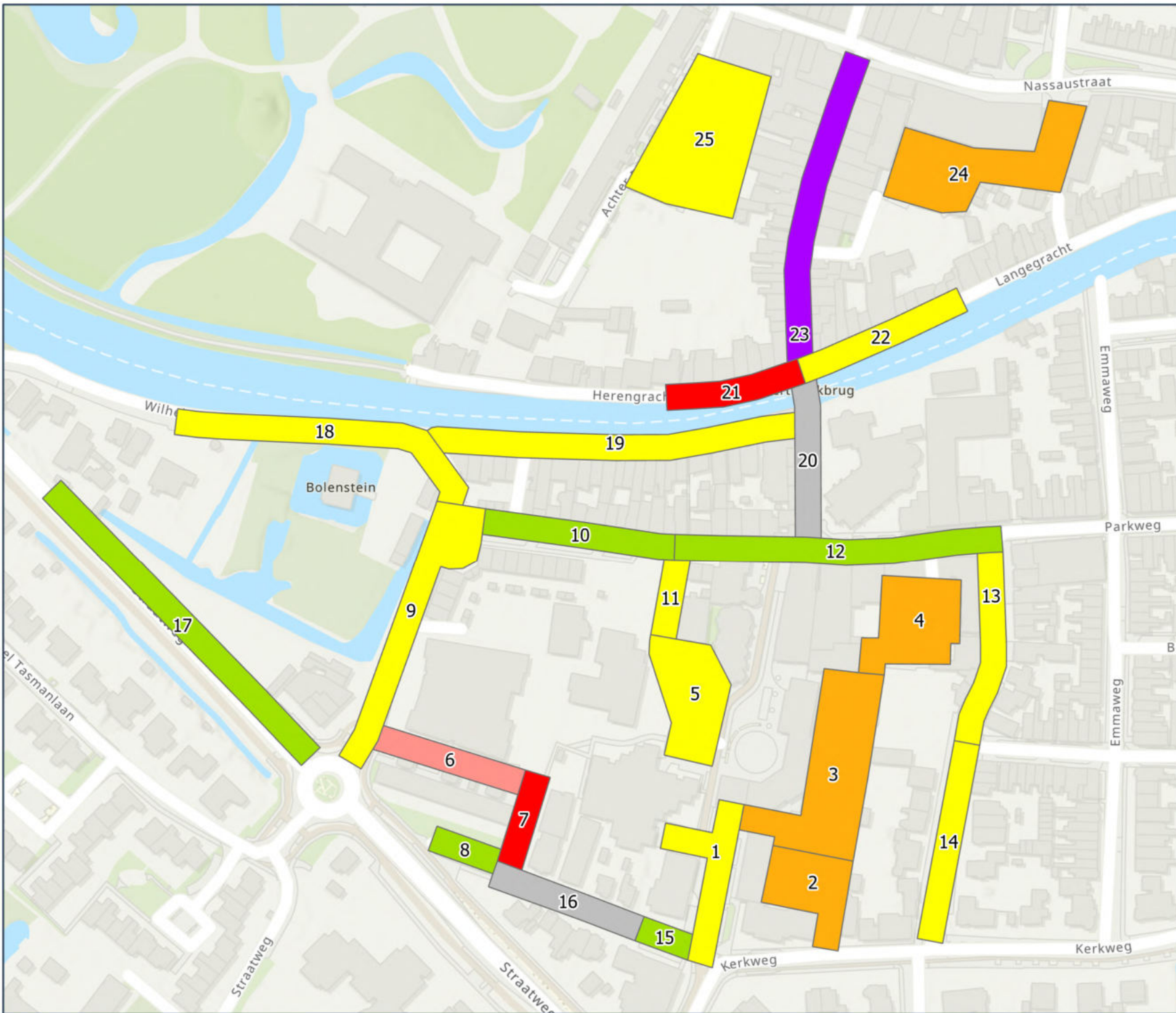
Datum: 2 november 2023

Tijd: 8:00

Legenda

-  Bezetting zonder capaciteit
-  < 50%
-  50% - 75%
-  75% - 90%
-  90% - 100%
-  > 100%
-  Geen capaciteit

Bijzonderheden



Locatie

Harmonieplein e.o.
Maarsse

Telmoment

Dag: Donderdag

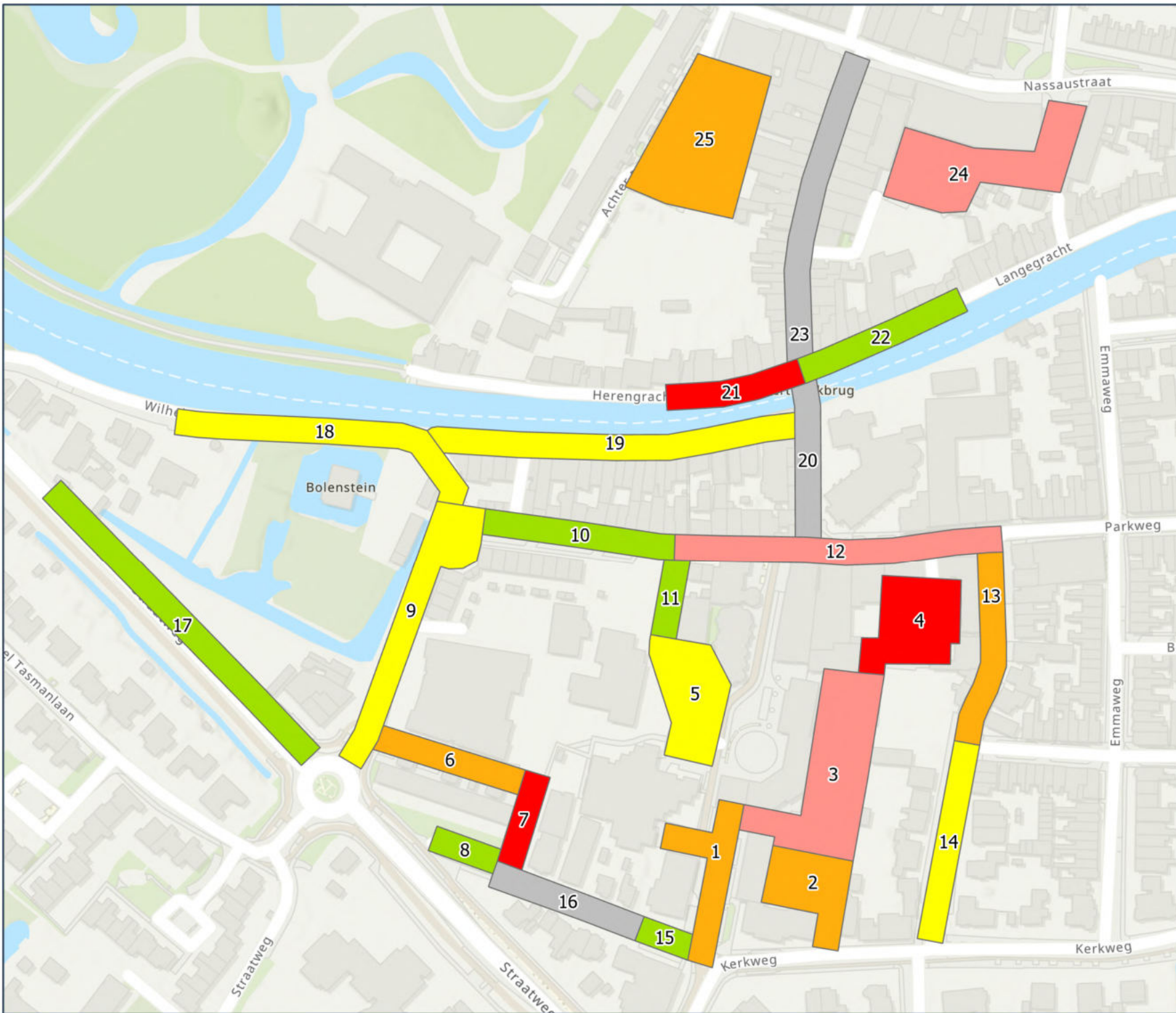
Datum: 2 november 2023

Tijd: 9:00

Legenda

- Bezetting zonder capaciteit
- < 50%
- 50% - 75%
- 75% - 90%
- 90% - 100%
- > 100%
- Geen capaciteit

Bijzonderheden



Locatie

Harmonieplein e.o.
Maarsse

Telmoment

Dag: Donderdag

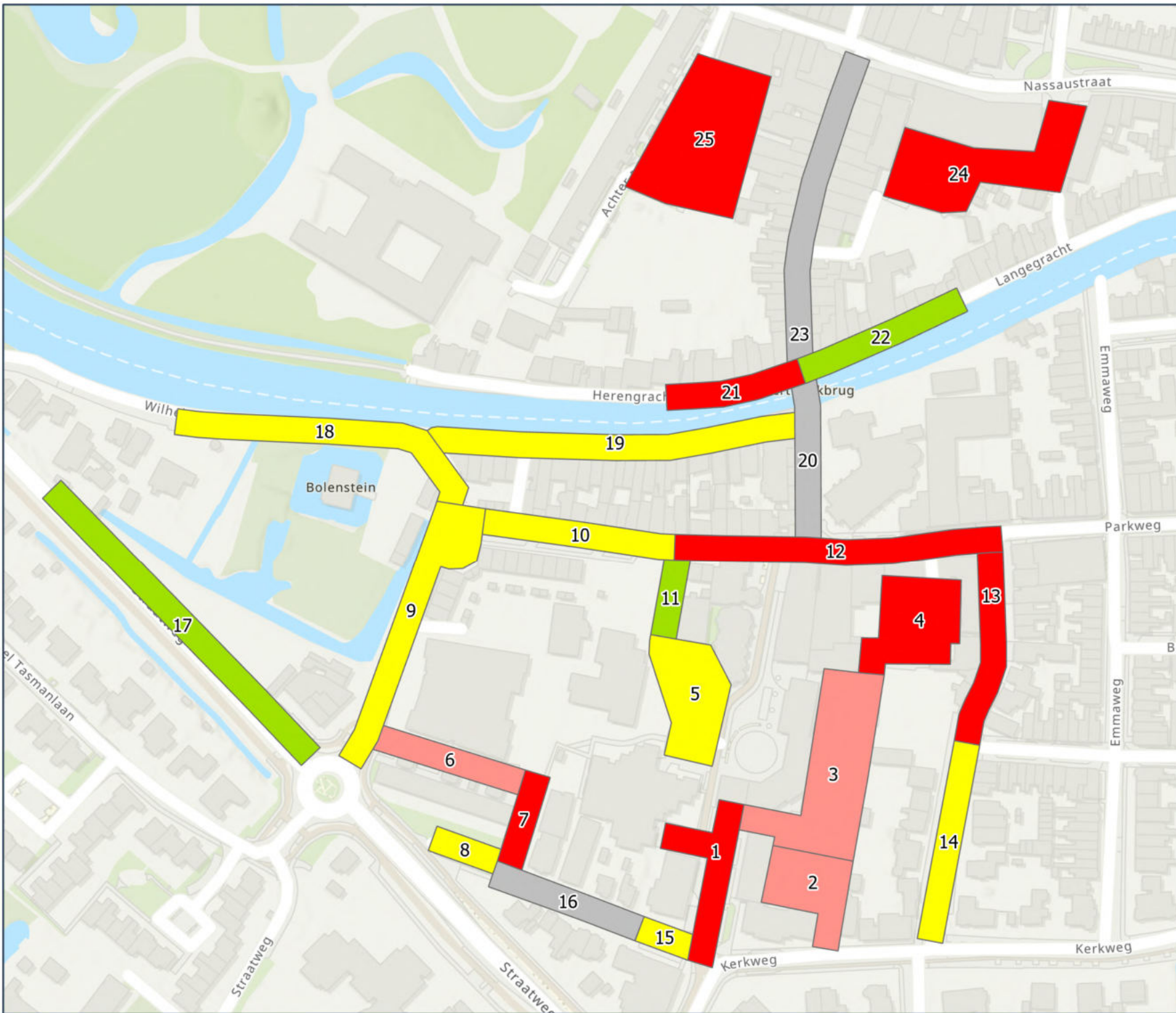
Datum: 2 november 2023

Tijd: 10:00

Legenda

- Bezetting zonder capaciteit
- < 50%
- 50% - 75%
- 75% - 90%
- 90% - 100%
- > 100%
- Geen capaciteit

Bijzonderheden



Locatie

Harmonieplein e.o.
Maarsse

Telmoment

Dag: Donderdag

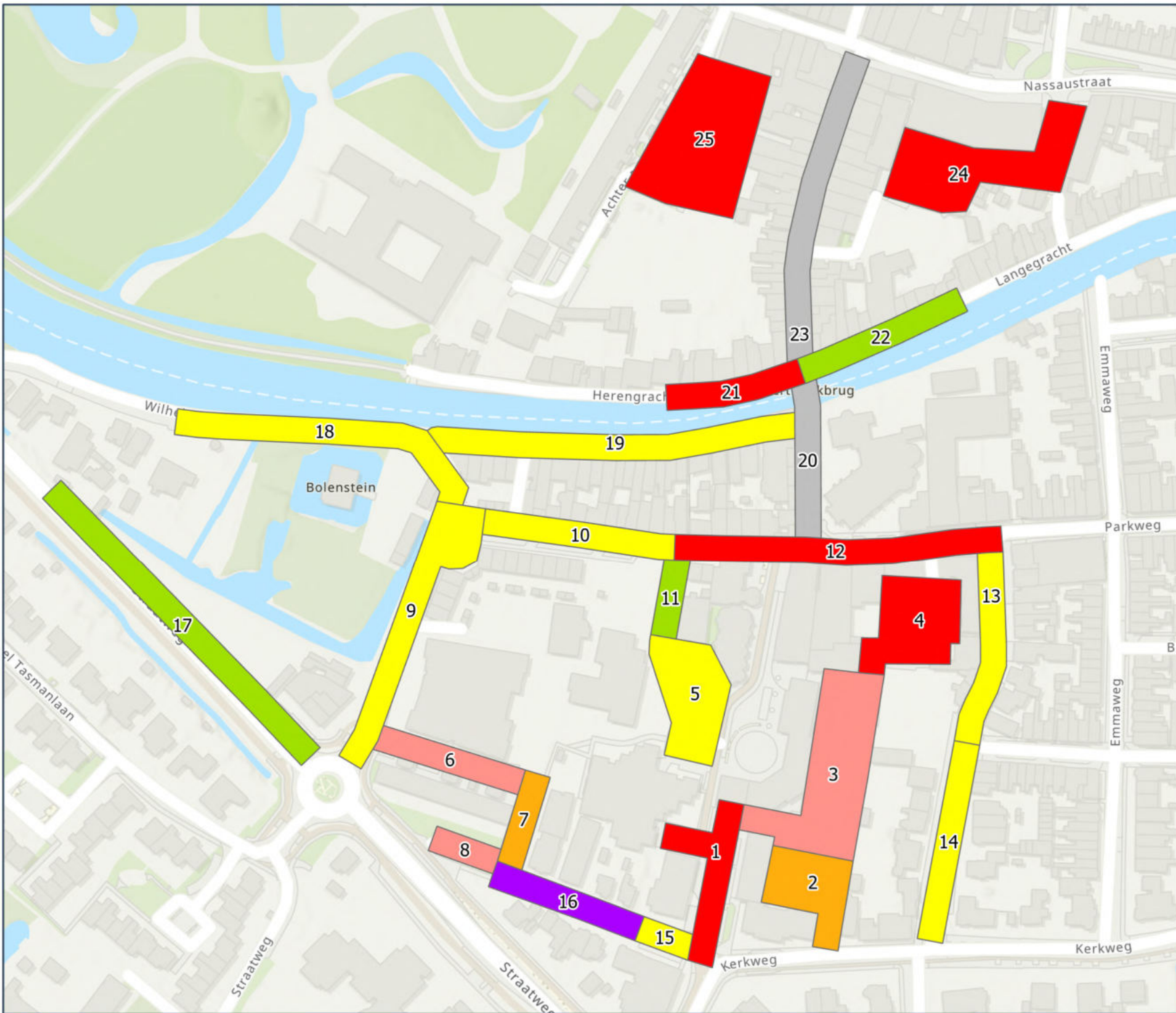
Datum: 2 november 2023

Tijd: 11:00

Legenda

- Bezetting zonder capaciteit
- < 50%
- 50% - 75%
- 75% - 90%
- 90% - 100%
- > 100%
- Geen capaciteit

Bijzonderheden



Locatie

Harmonieplein e.o.
Maarsse

Telmoment

Dag: Donderdag

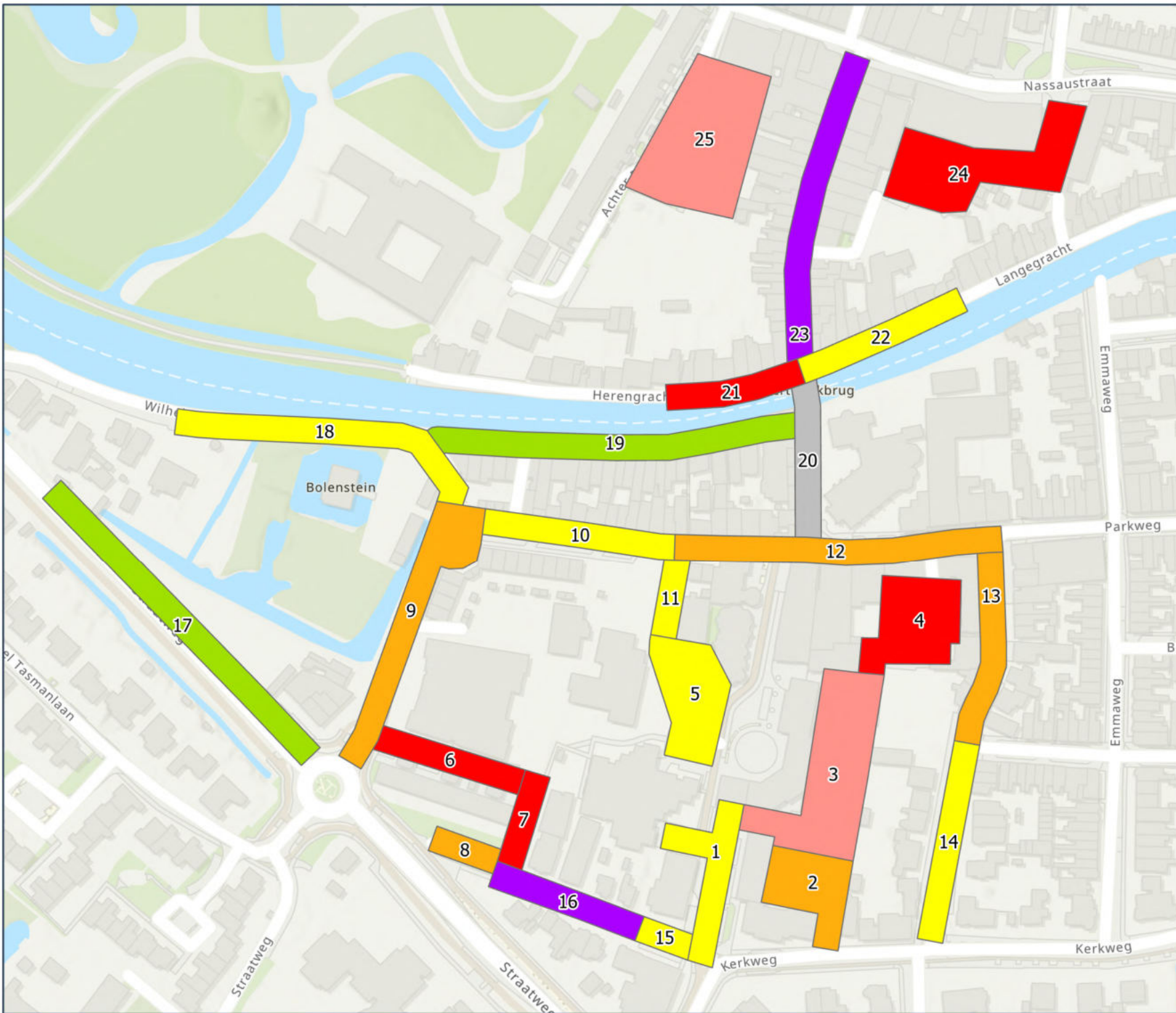
Datum: 2 november 2023

Tijd: 12:00

Legenda

- Bezetting zonder capaciteit
- < 50%
- 50% - 75%
- 75% - 90%
- 90% - 100%
- > 100%
- Geen capaciteit

Bijzonderheden



Locatie

Harmonieplein e.o.
Maarsse

Telmoment

Dag: Donderdag

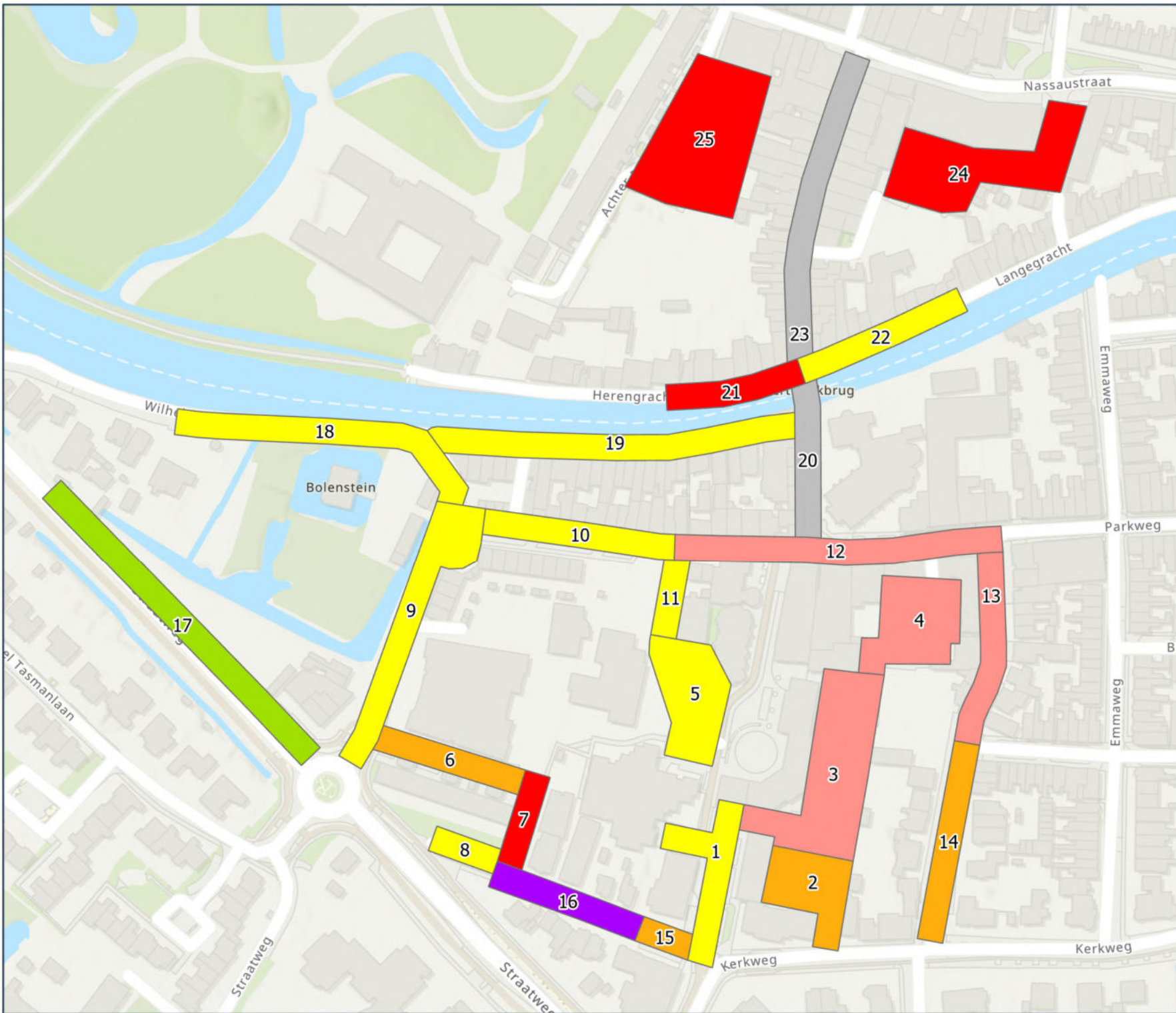
Datum: 2 november 2023

Tijd: 13:00

Legenda

- Bezetting zonder capaciteit
- < 50%
- 50% - 75%
- 75% - 90%
- 90% - 100%
- > 100%
- Geen capaciteit

Bijzonderheden



Locatie

Harmonieplein e.o.
Maarsse

Telmoment

Dag: Donderdag

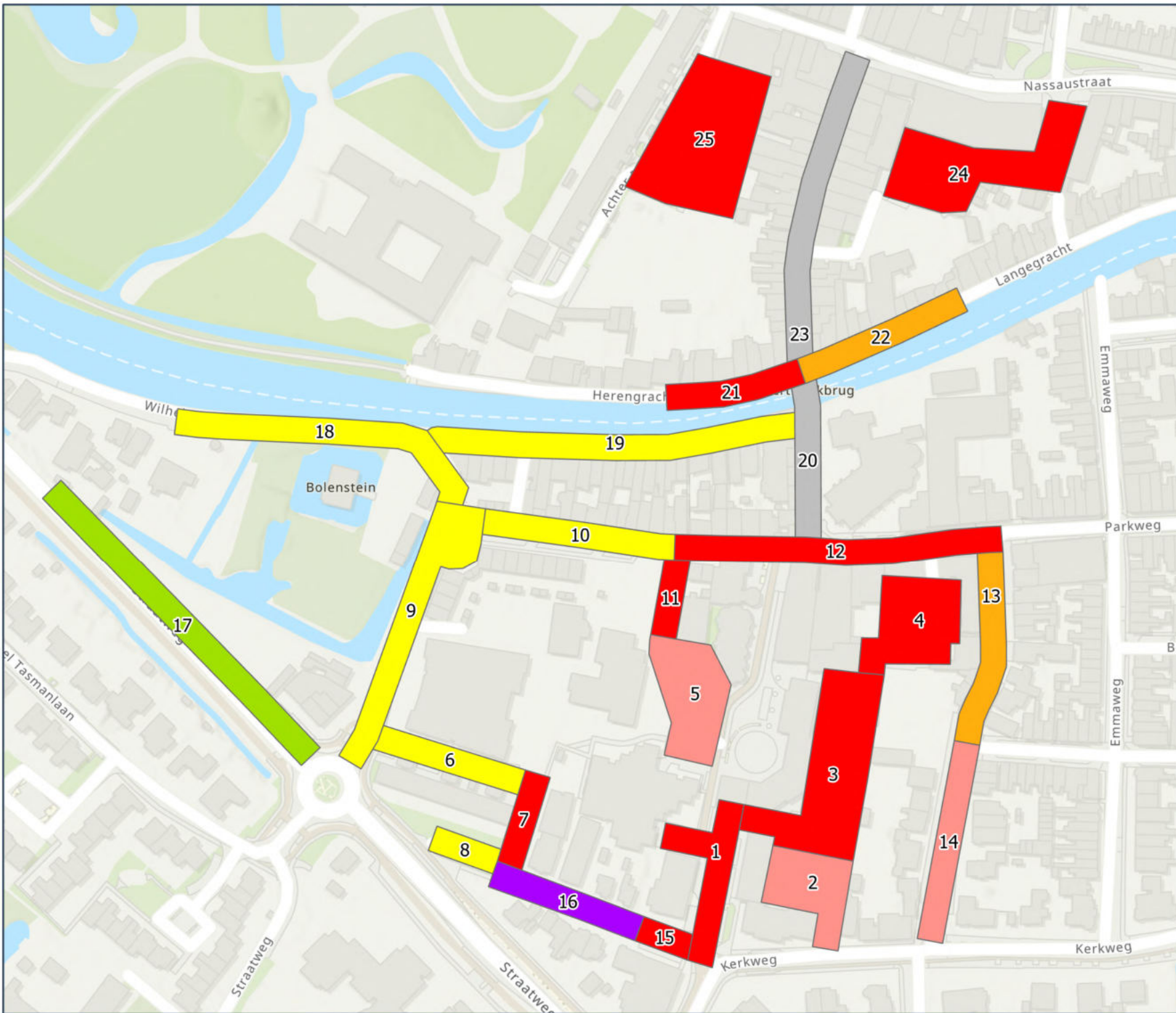
Datum: 2 november 2023

Tijd: 14:00

Legenda

- Bezetting zonder capaciteit
- < 50%
- 50% - 75%
- 75% - 90%
- 90% - 100%
- > 100%
- Geen capaciteit

Bijzonderheden



Locatie

Harmonieplein e.o.
Maarsse

Telmoment

Dag: Donderdag

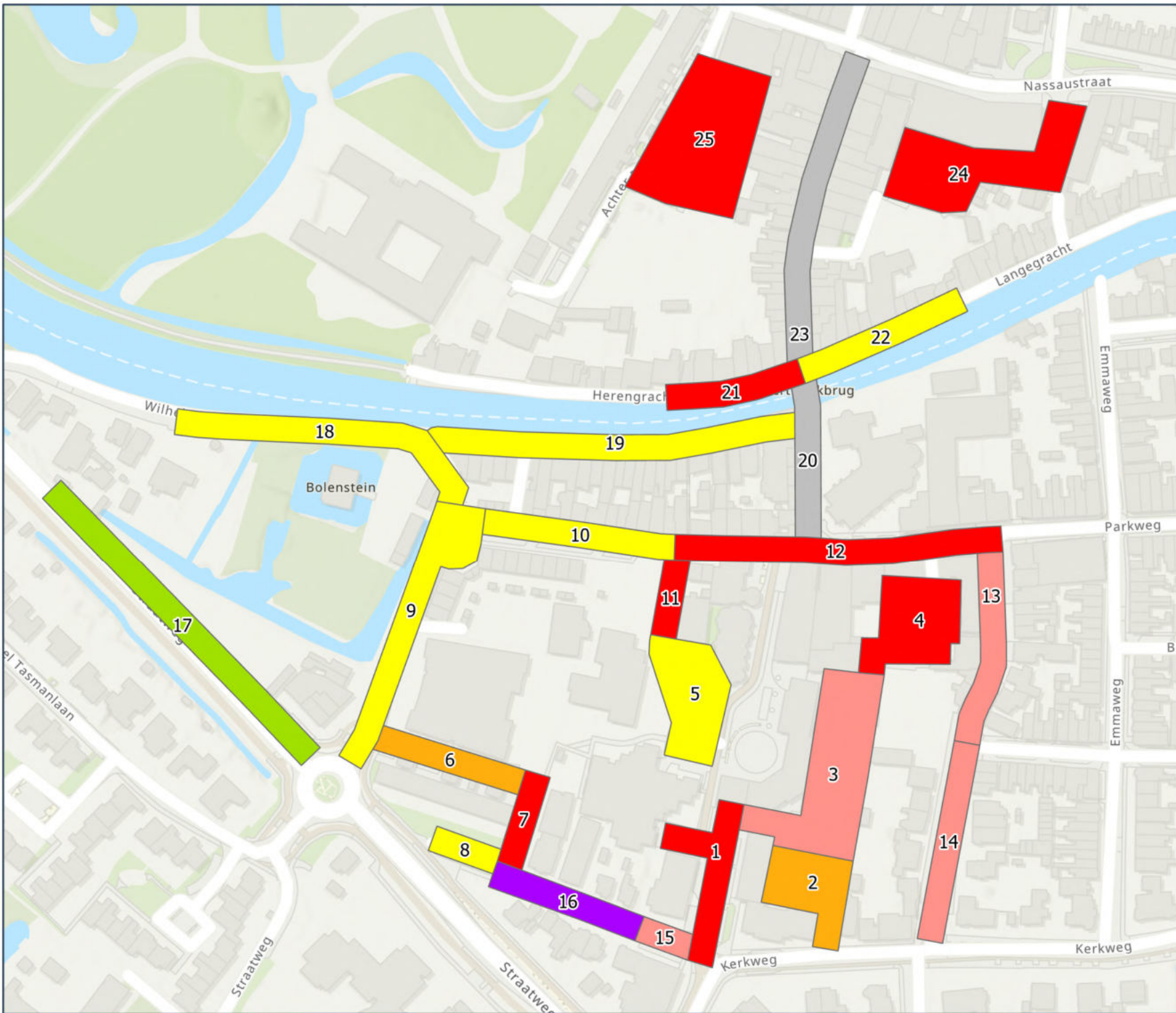
Datum: 2 november 2023

Tijd: 15:00

Legenda

- Bezetting zonder capaciteit
- < 50%
- 50% - 75%
- 75% - 90%
- 90% - 100%
- > 100%
- Geen capaciteit

Bijzonderheden



Locatie

Harmonieplein e.o.
Maarsse

Telmoment

Dag: Donderdag

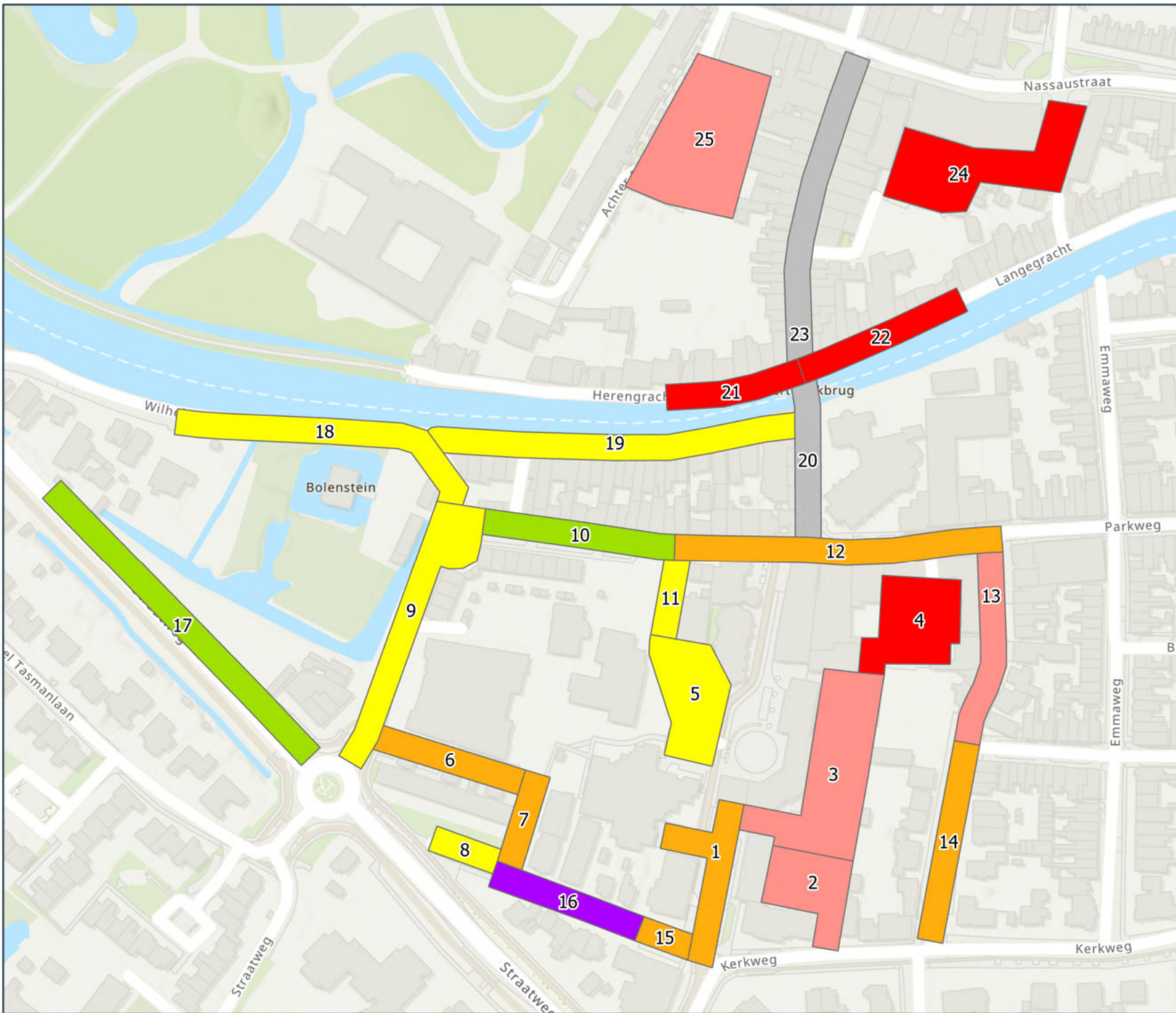
Datum: 2 november 2023

Tijd: 16:00

Legenda

- Bezetting zonder capaciteit
- < 50%
- 50% - 75%
- 75% - 90%
- 90% - 100%
- > 100%
- Geen capaciteit

Bijzonderheden



Locatie

Harmonieplein e.o.
Maarsse

Telmoment

Dag: Donderdag

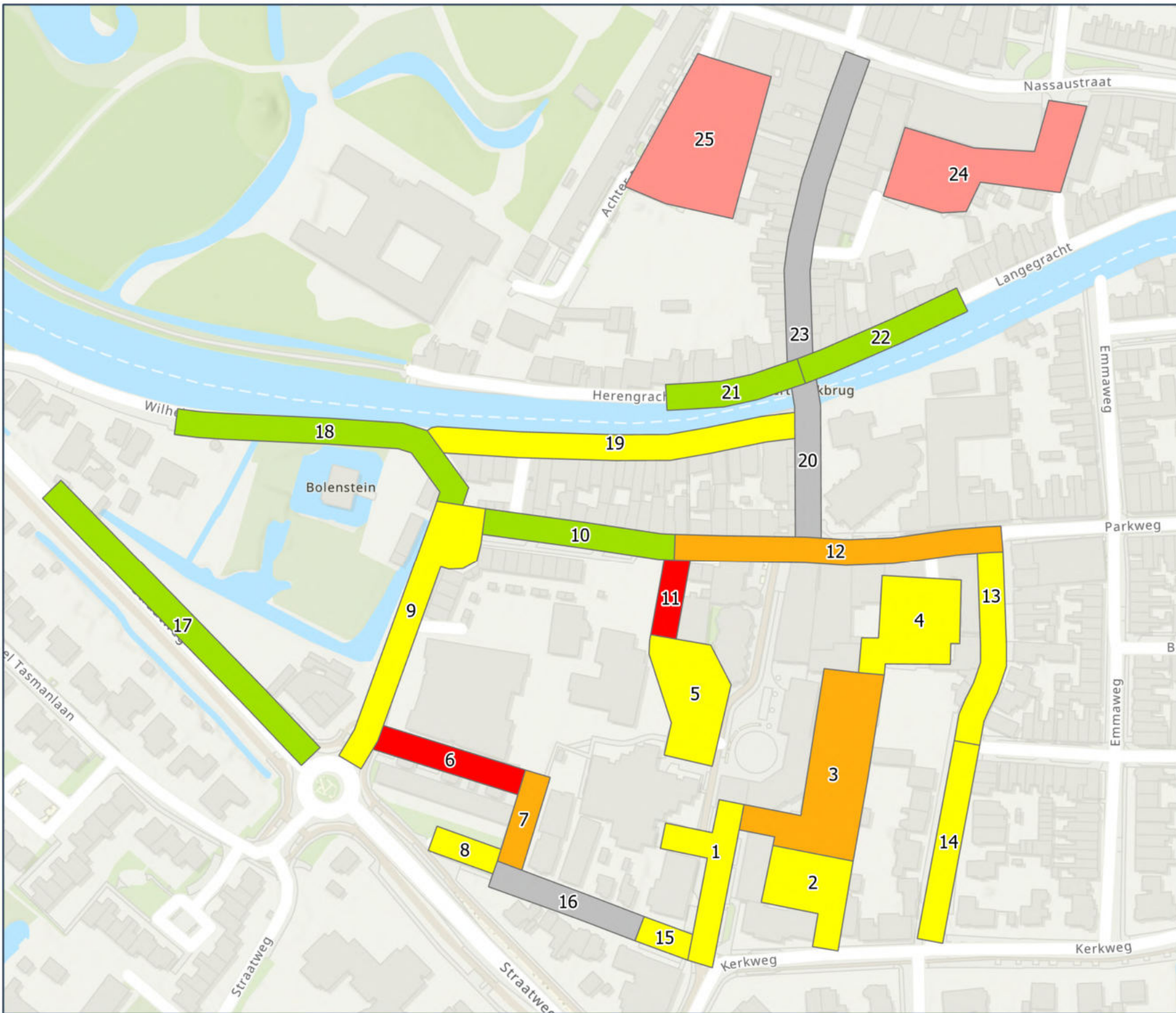
Datum: 2 november 2023

Tijd: 17:00

Legenda

- Bezetting zonder capaciteit
- < 50%
- 50% - 75%
- 75% - 90%
- 90% - 100%
- > 100%
- Geen capaciteit

Bijzonderheden



Locatie

Harmonieplein e.o.
Maarsse

Telmoment

Dag: Donderdag

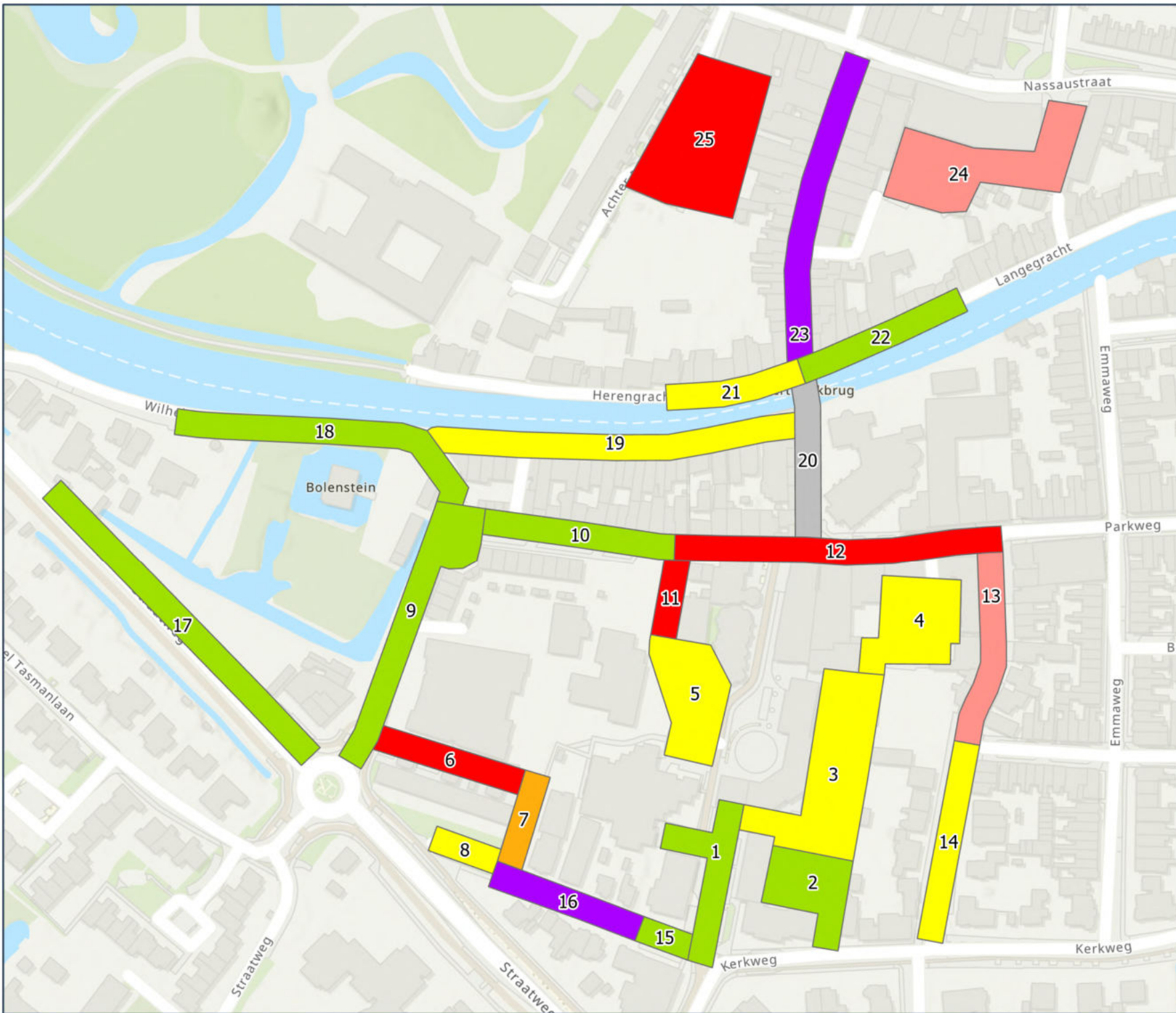
Datum: 2 november 2023

Tijd: 18:00

Legenda

- Bezetting zonder capaciteit
- < 50%
- 50% - 75%
- 75% - 90%
- 90% - 100%
- > 100%
- Geen capaciteit

Bijzonderheden



Locatie

Harmonieplein e.o.
Maarsse

Telmoment

Dag: Donderdag

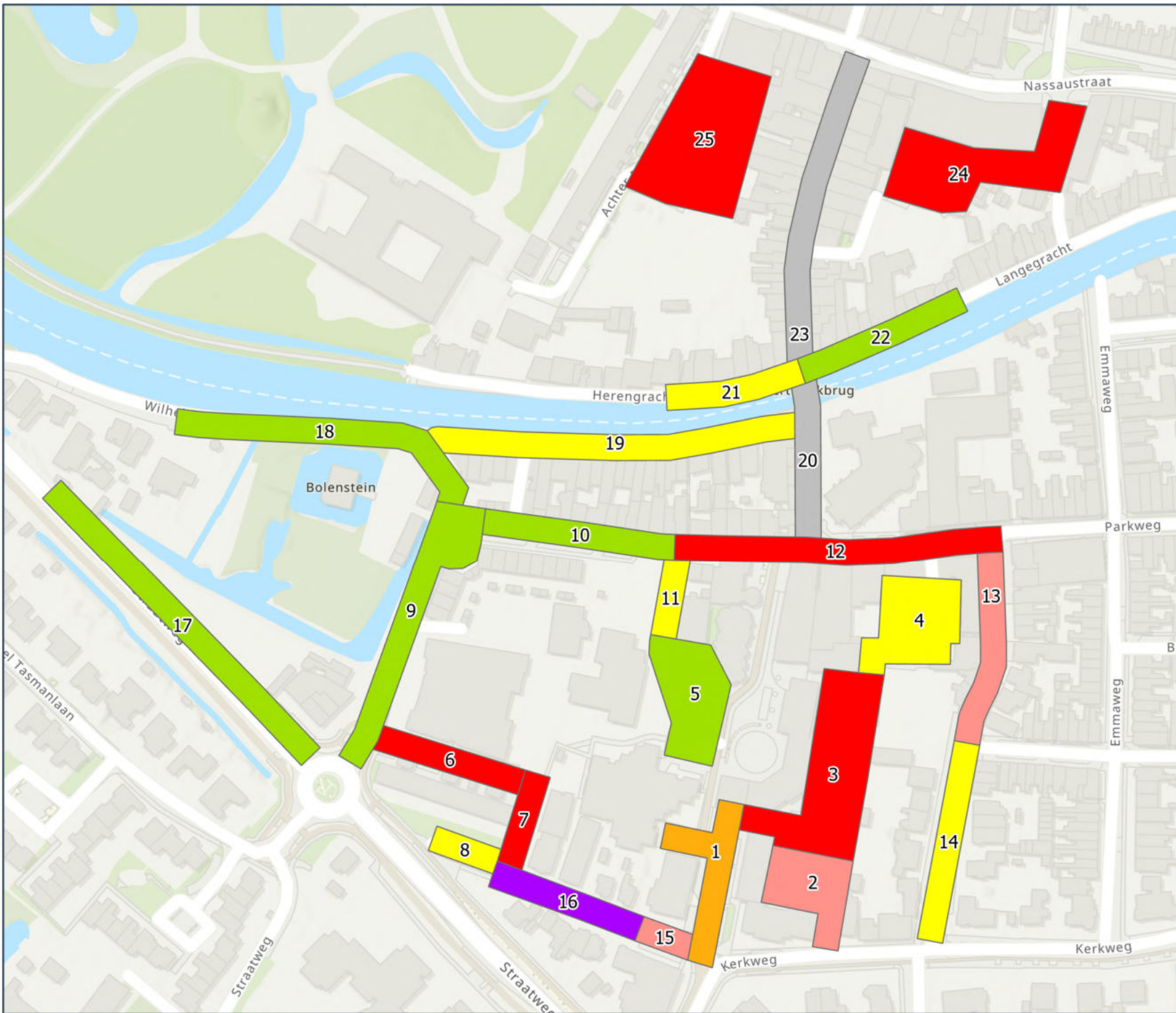
Datum: 2 november 2023

Tijd: 19:00

Legenda

- Bezetting zonder capaciteit
- < 50%
- 50% - 75%
- 75% - 90%
- 90% - 100%
- > 100%
- Geen capaciteit

Bijzonderheden



Locatie

Harmonieplein e.o.
Maarsse

Telmoment

Dag: Donderdag

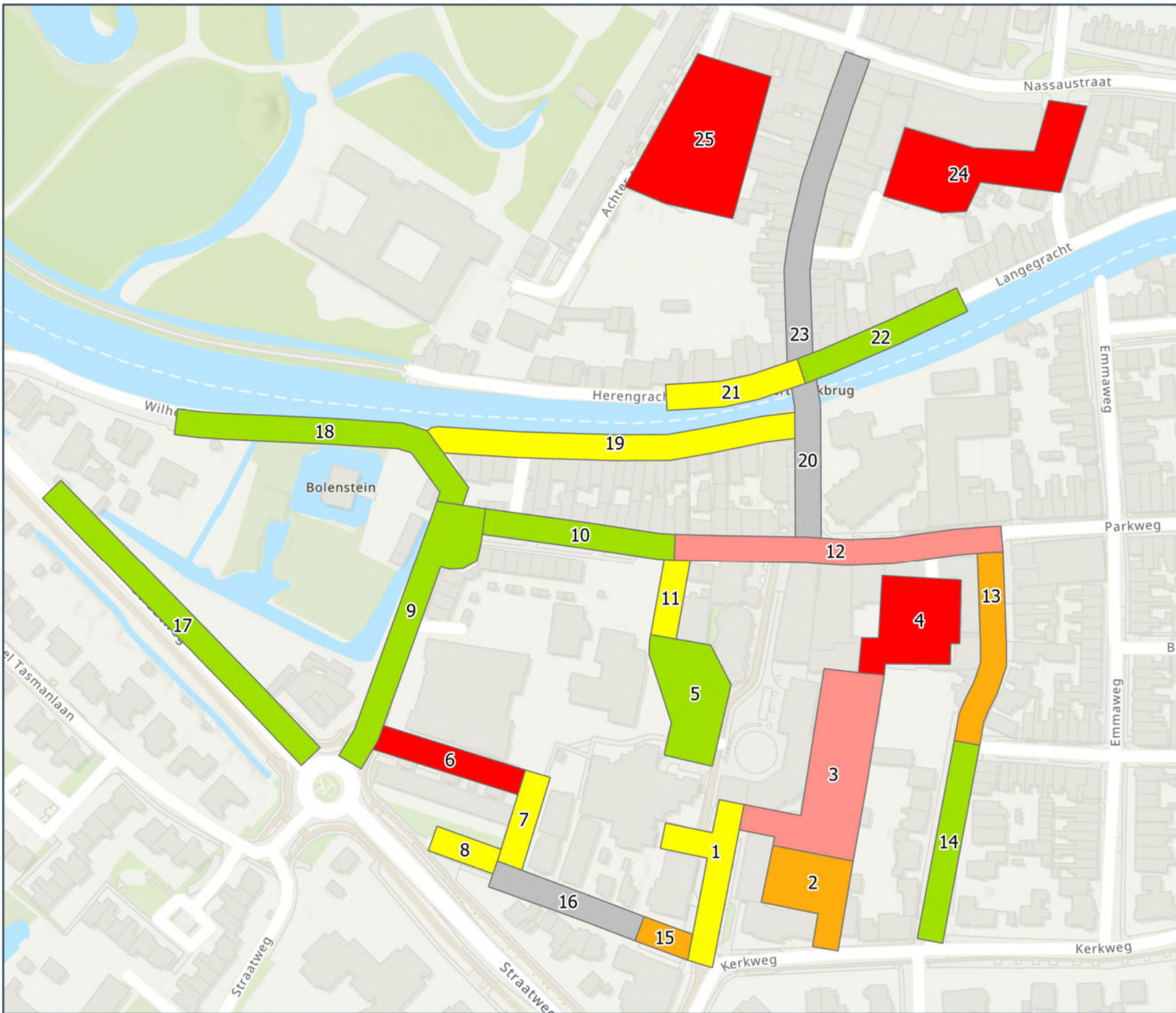
Datum: 2 november 2023

Tijd: 20:00

Legenda

- Bezetting zonder capaciteit
- < 50%
- 50% - 75%
- 75% - 90%
- 90% - 100%
- > 100%
- Geen capaciteit

Bijzonderheden



Locatie

Harmonieplein e.o.
Maarsse

Telmoment

Dag: Donderdag

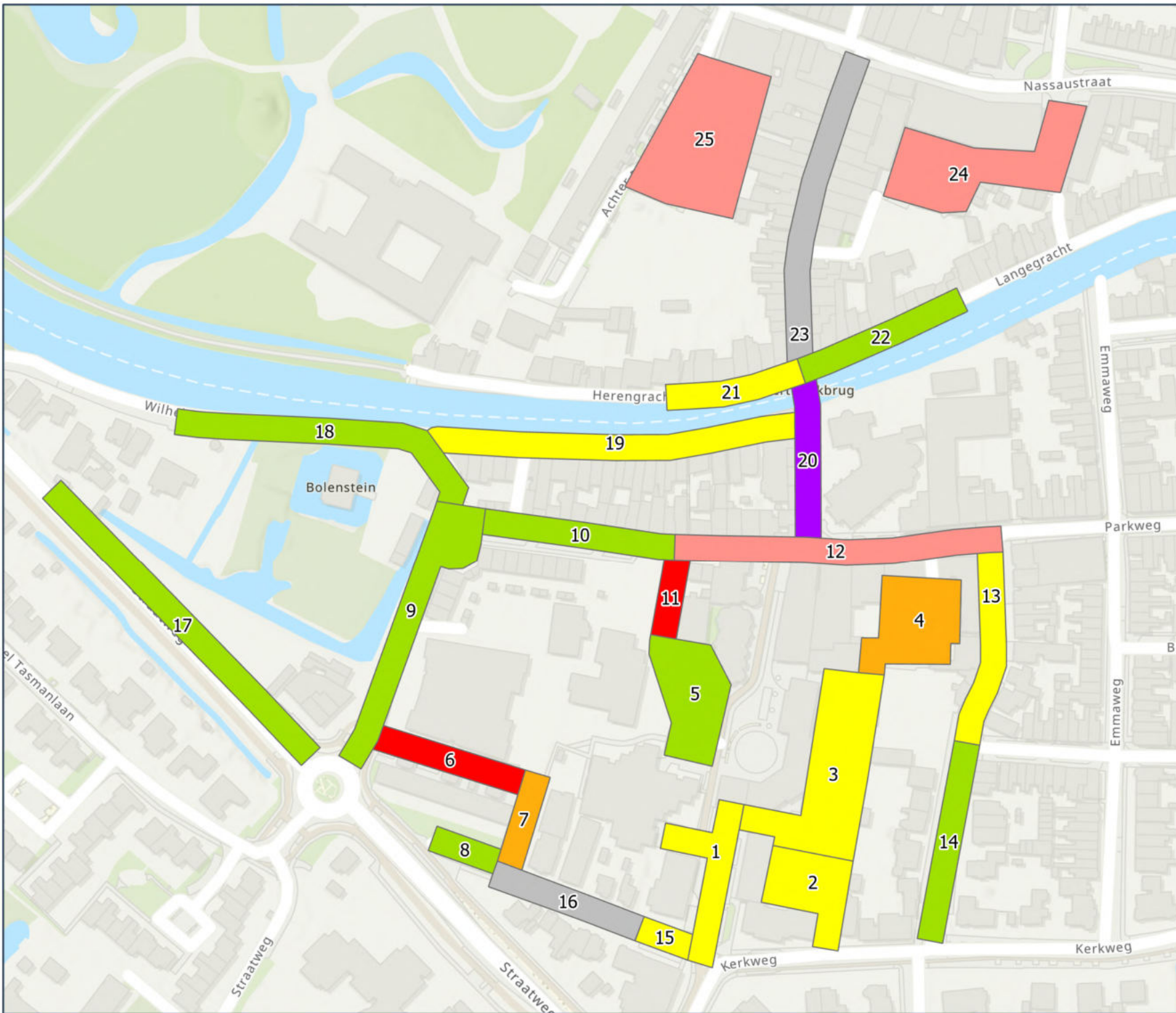
Datum: 2 november 2023

Tijd: 21:00

Legenda

- Bezetting zonder capaciteit
- < 50%
- 50% - 75%
- 75% - 90%
- 90% - 100%
- > 100%
- Geen capaciteit

Bijzonderheden



Locatie

Harmonieplein e.o.
Maarsse

Telmoment

Dag: Donderdag

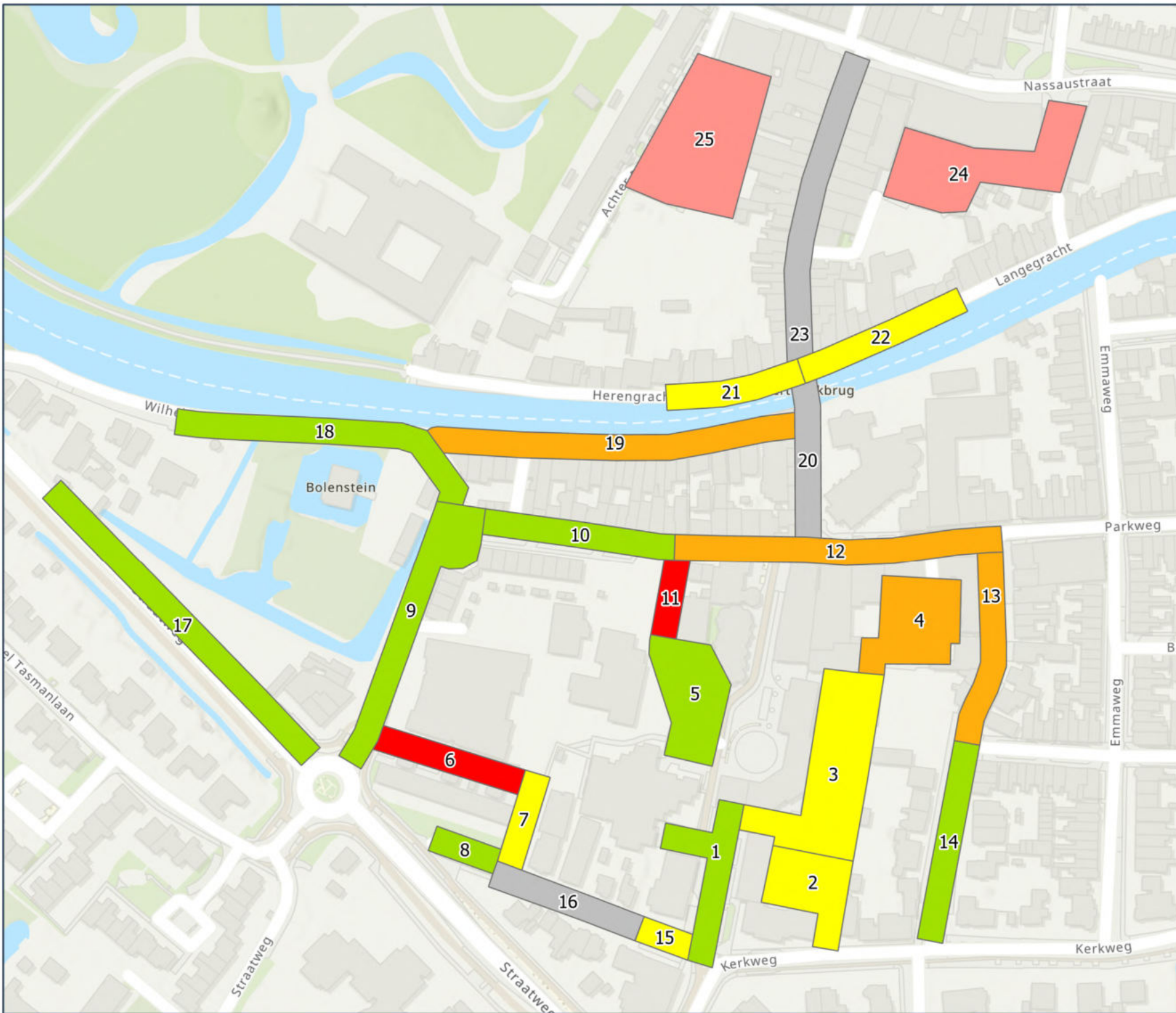
Datum: 2 november 2023

Tijd: 22:00

Legenda

- Bezetting zonder capaciteit
- < 50%
- 50% - 75%
- 75% - 90%
- 90% - 100%
- > 100%
- Geen capaciteit

Bijzonderheden



BIJLAGE X OVERZICHTSKAARTEN PARKEERONDERZOEK VRIJDAG 3-11-2023

Locatie

Harmonieplein e.o.
Maarsse

Telmoment

Dag: Vrijdag

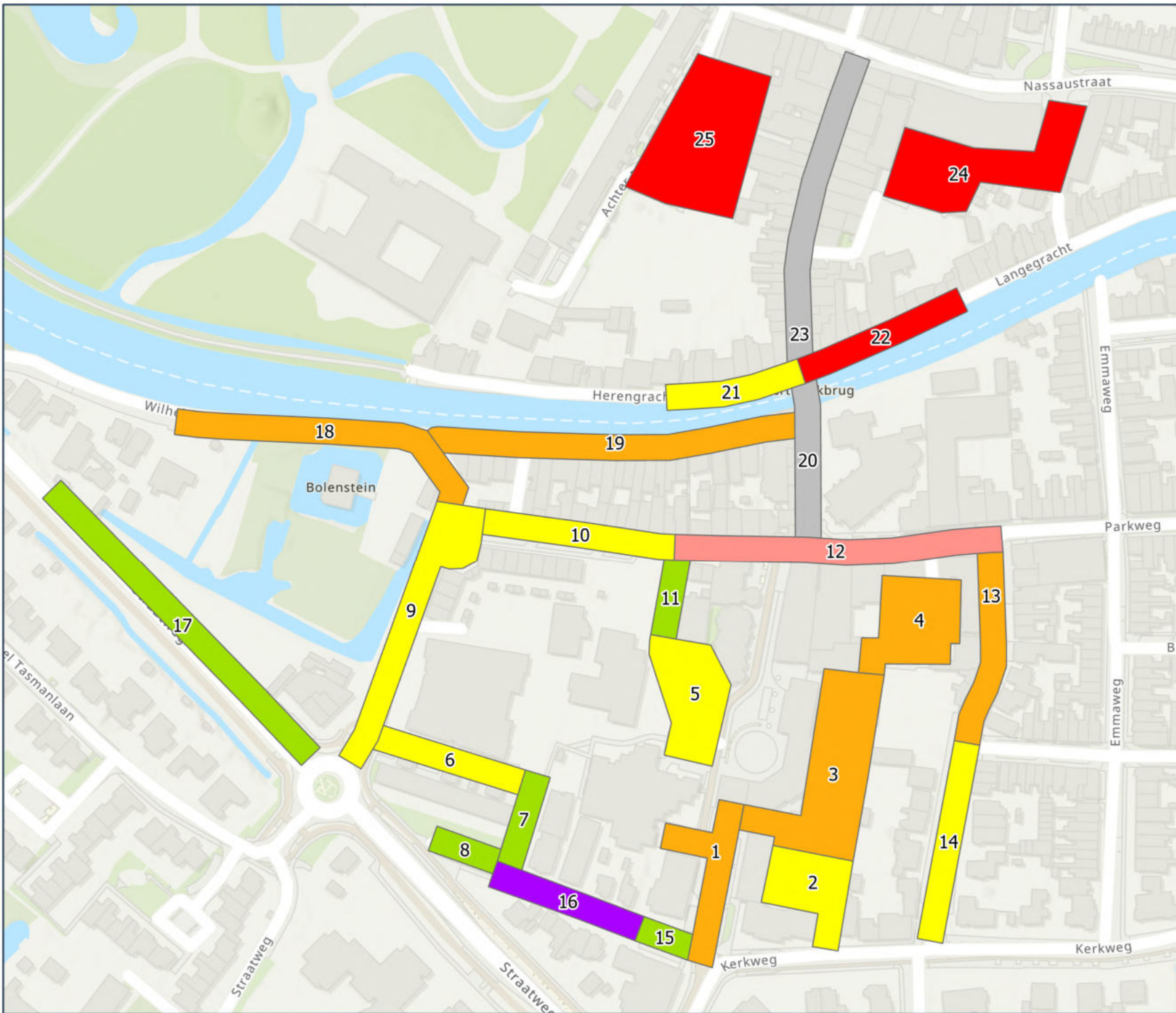
Datum: 3 november 2023

Tijd: 16:00

Legenda

- Bezetting zonder capaciteit
- < 50%
- 50% - 75%
- 75% - 90%
- 90% - 100%
- > 100%
- Geen capaciteit

Bijzonderheden



Locatie

Harmonieplein e.o.
Maarsse

Telmoment

Dag: Vrijdag

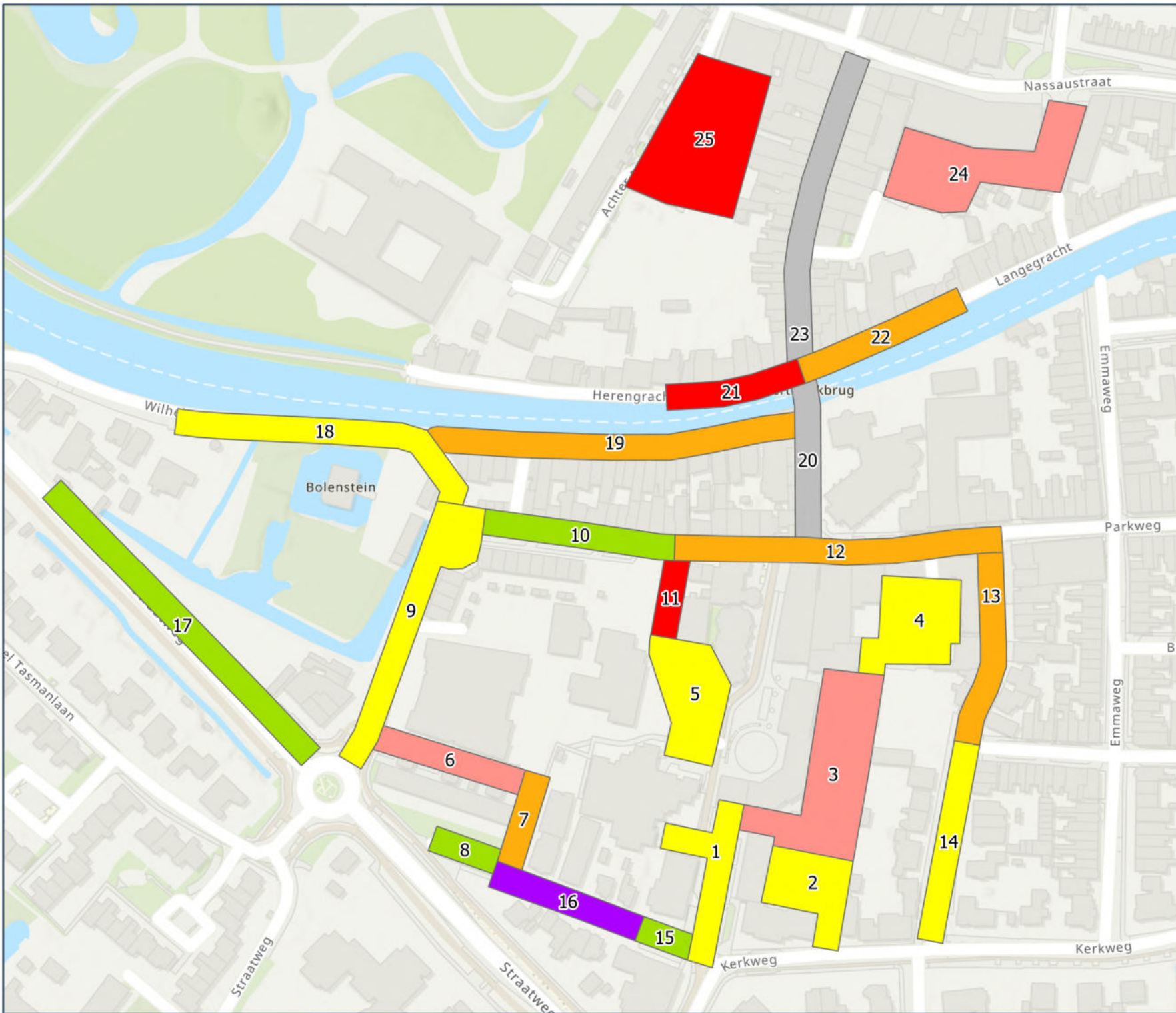
Datum: 3 november 2023

Tijd: 17:00

Legenda

- Bezetting zonder capaciteit
- < 50%
- 50% - 75%
- 75% - 90%
- 90% - 100%
- > 100%
- Geen capaciteit

Bijzonderheden



Locatie

Harmonieplein e.o.
Maarsse

Telmoment

Dag: Vrijdag

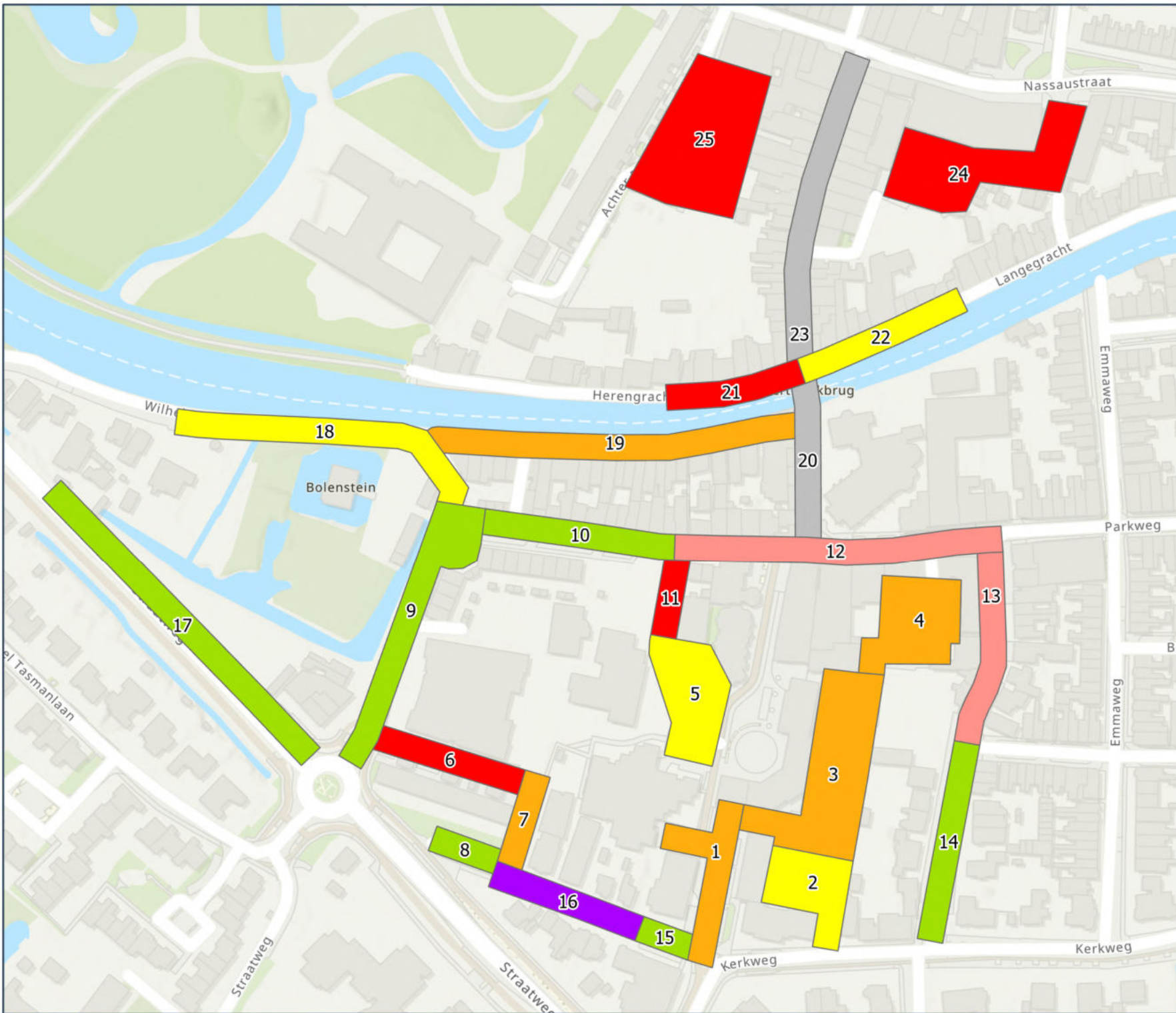
Datum: 3 november 2023

Tijd: 18:00

Legenda

- Bezetting zonder capaciteit
- < 50%
- 50% - 75%
- 75% - 90%
- 90% - 100%
- > 100%
- Geen capaciteit

Bijzonderheden



Locatie

Harmonieplein e.o.
Maarsse

Telmoment

Dag: Vrijdag

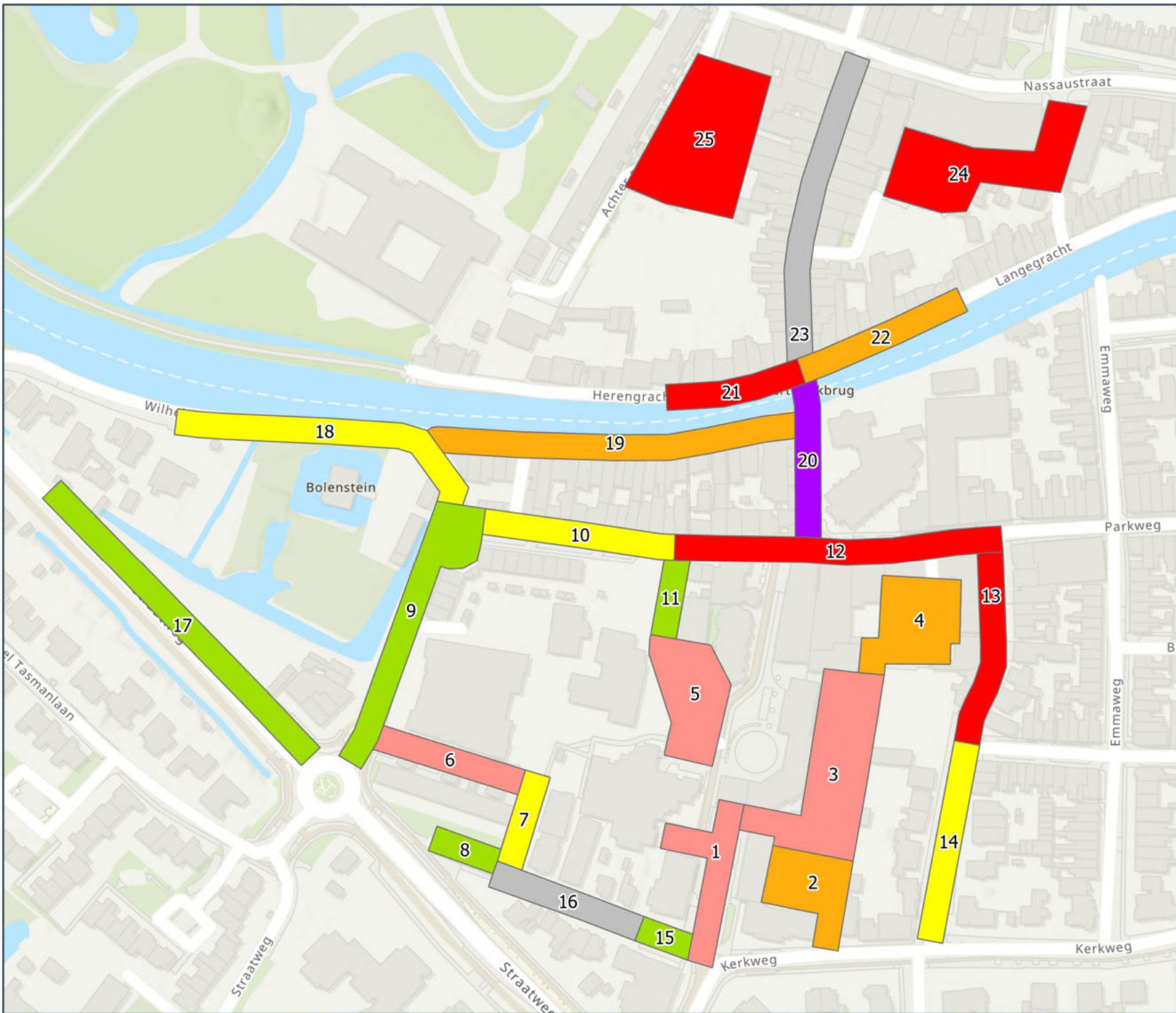
Datum: 3 november 2023

Tijd: 19:00

Legenda

- Bezetting zonder capaciteit
- < 50%
- 50% - 75%
- 75% - 90%
- 90% - 100%
- > 100%
- Geen capaciteit

Bijzonderheden



Locatie

Harmonieplein e.o.
Maarsse

Telmoment

Dag: Vrijdag

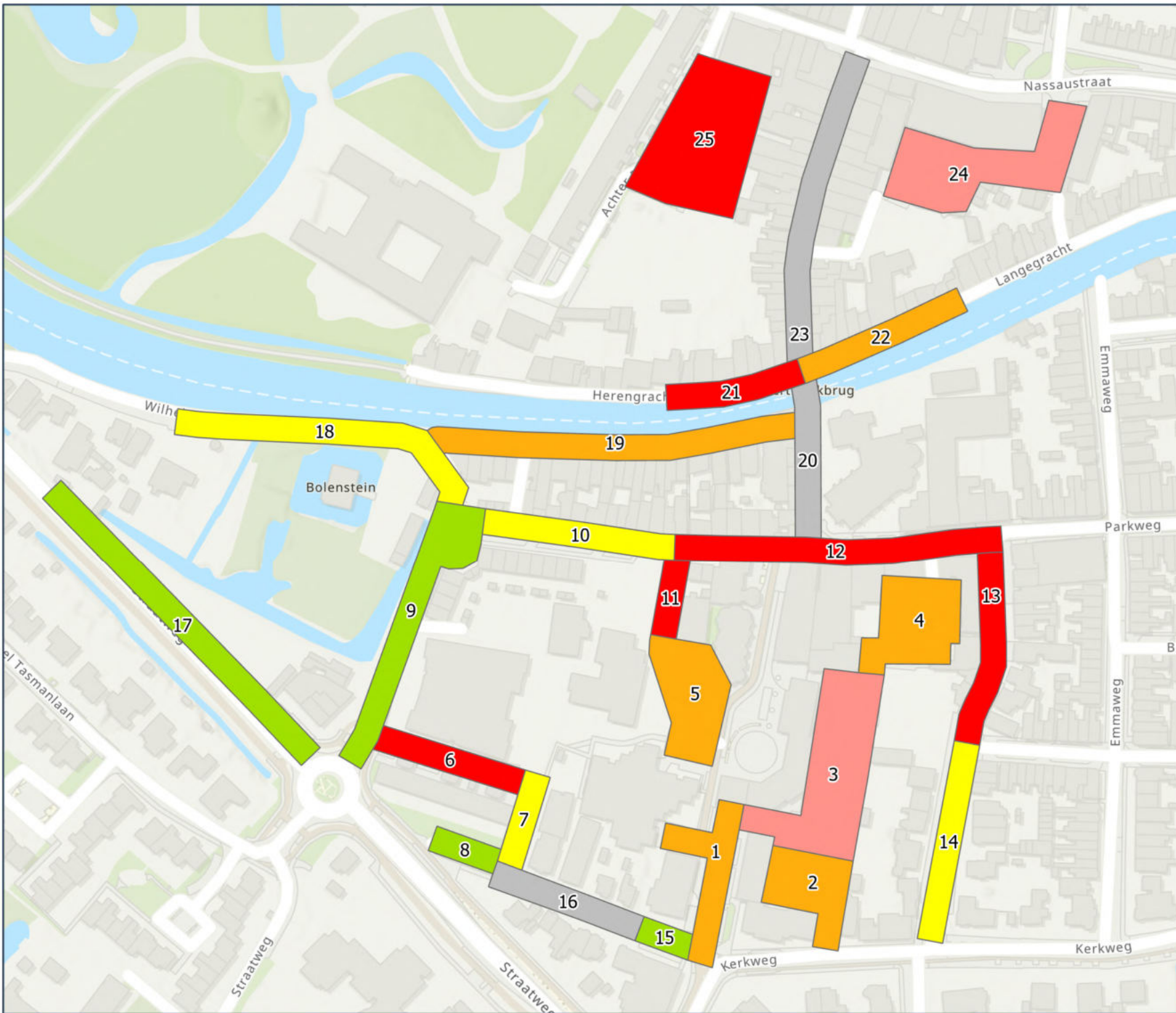
Datum: 3 november 2023

Tijd: 20:00

Legenda

- Bezetting zonder capaciteit
- < 50%
- 50% - 75%
- 75% - 90%
- 90% - 100%
- > 100%
- Geen capaciteit

Bijzonderheden



Locatie

Harmonieplein e.o.
Maarsse

Telmoment

Dag: Vrijdag

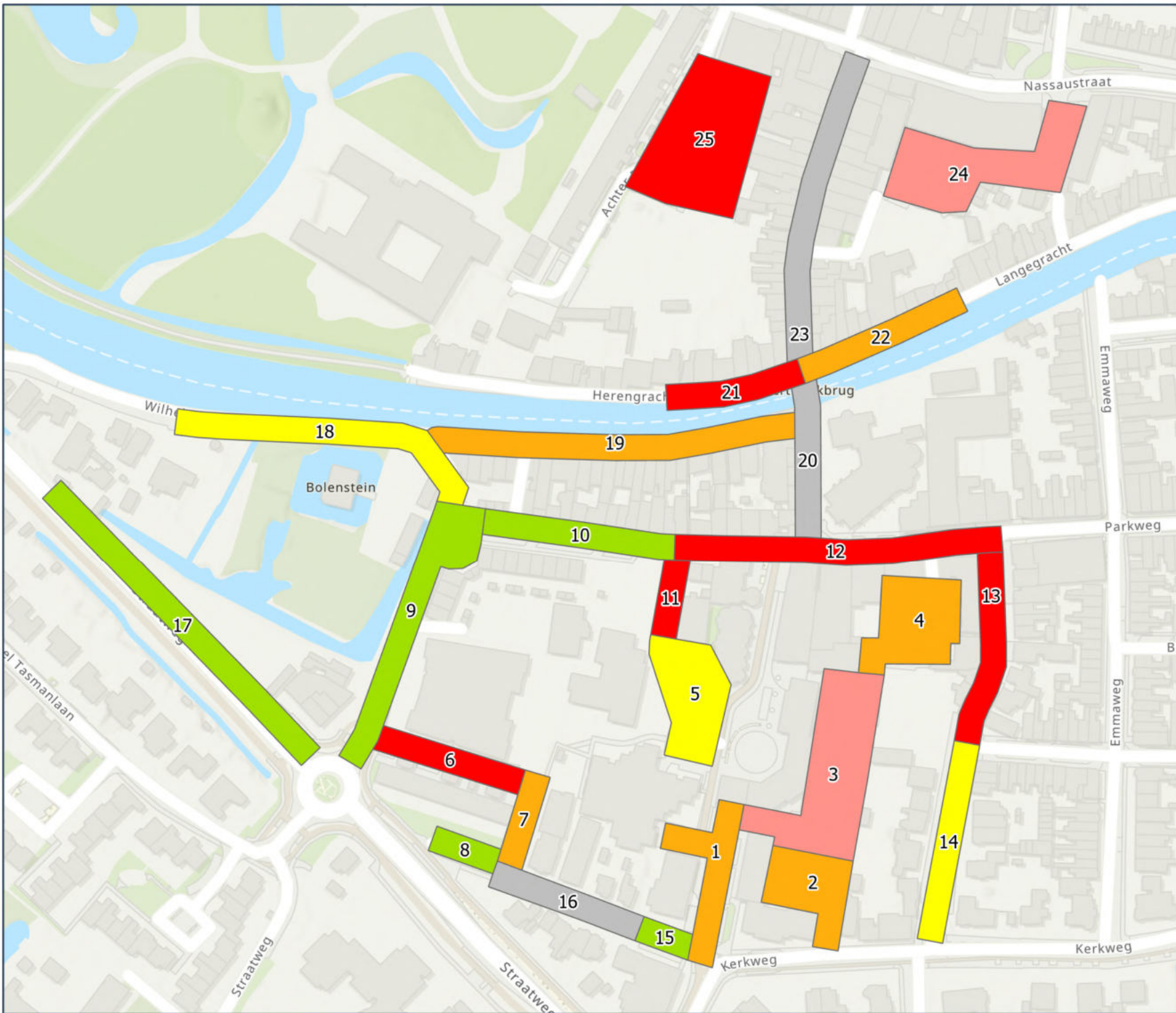
Datum: 3 november 2023

Tijd: 21:00

Legenda

- Bezetting zonder capaciteit
- < 50%
- 50% - 75%
- 75% - 90%
- 90% - 100%
- > 100%
- Geen capaciteit

Bijzonderheden



Locatie

Harmonieplein e.o.
Maarsse

Telmoment

Dag: Vrijdag

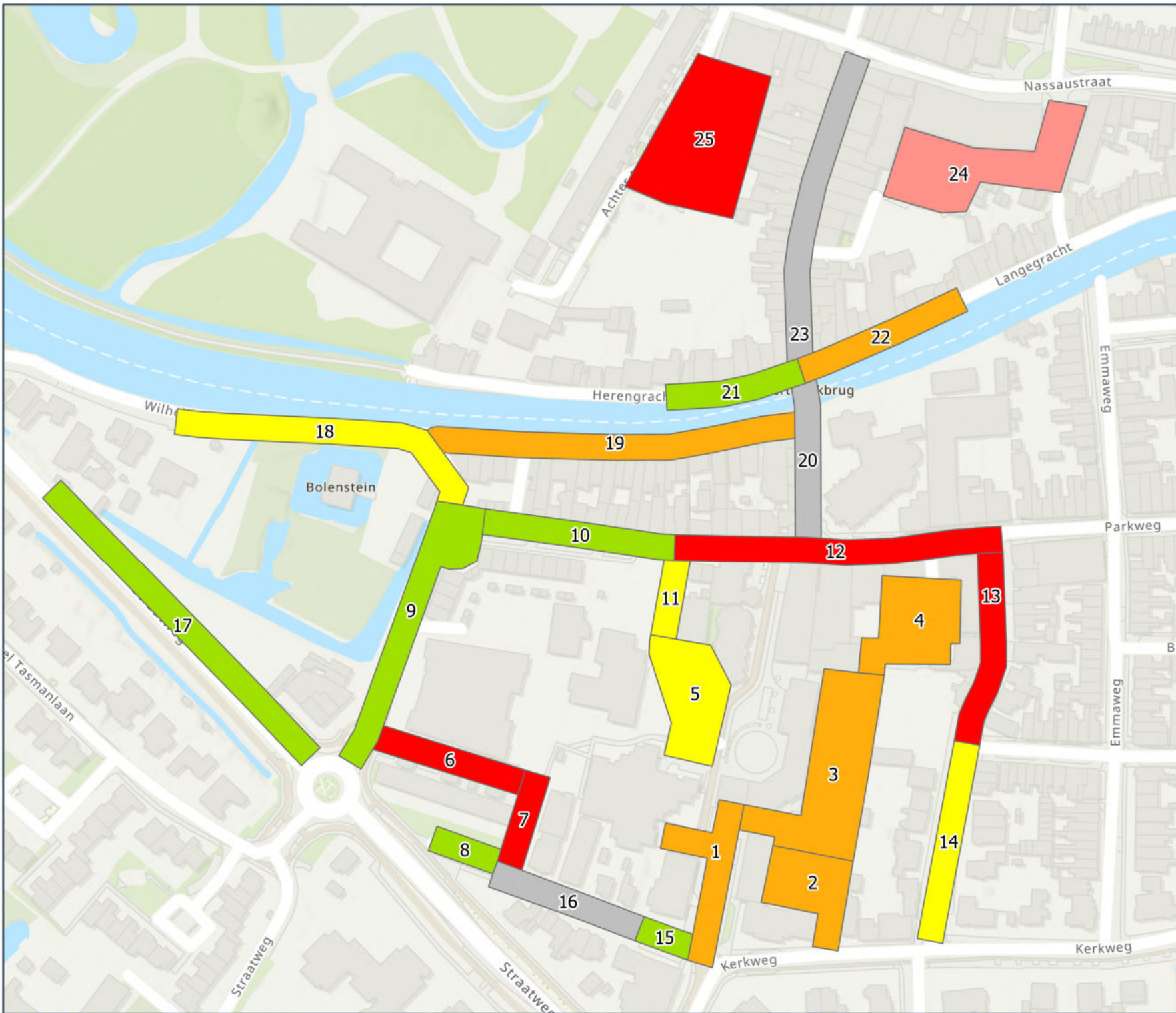
Datum: 3 november 2023

Tijd: 22:00

Legenda

- Bezetting zonder capaciteit
- < 50%
- 50% - 75%
- 75% - 90%
- 90% - 100%
- > 100%
- Geen capaciteit

Bijzonderheden



BIJLAGE XI OVERZICHTSKAARTEN PARKEERONDERZOEK ZATERDAG 4-11-2023

Locatie

Harmonieplein e.o.
Maarsse

Telmoment

Dag: Zaterdag

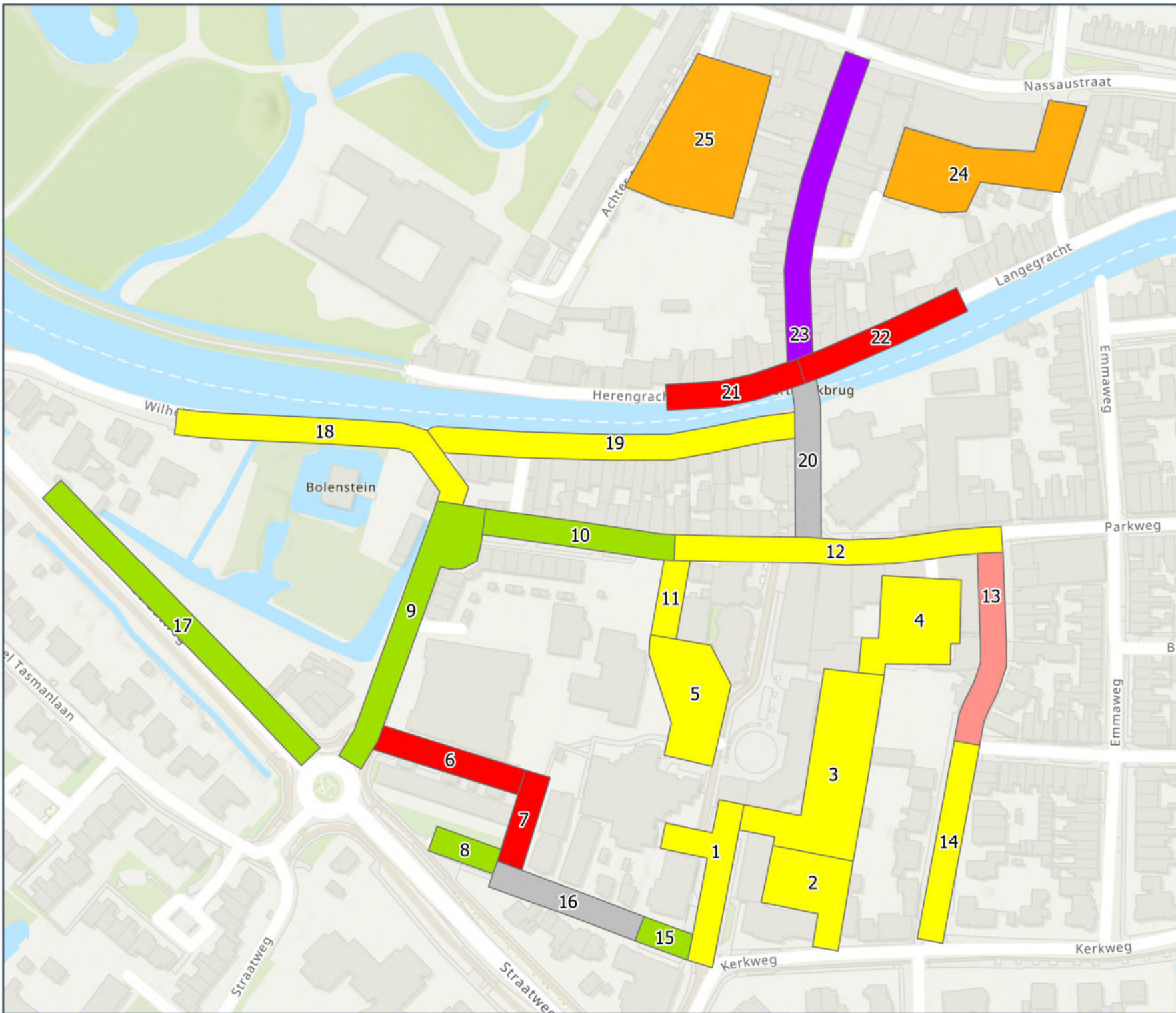
Datum: 4 november 2023

Tijd: 8:00

Legenda

- Bezetting zonder capaciteit
- < 50%
- 50% - 75%
- 75% - 90%
- 90% - 100%
- > 100%
- Geen capaciteit

Bijzonderheden



Locatie

Harmonieplein e.o.
Maarsse

Telmoment

Dag: Zaterdag

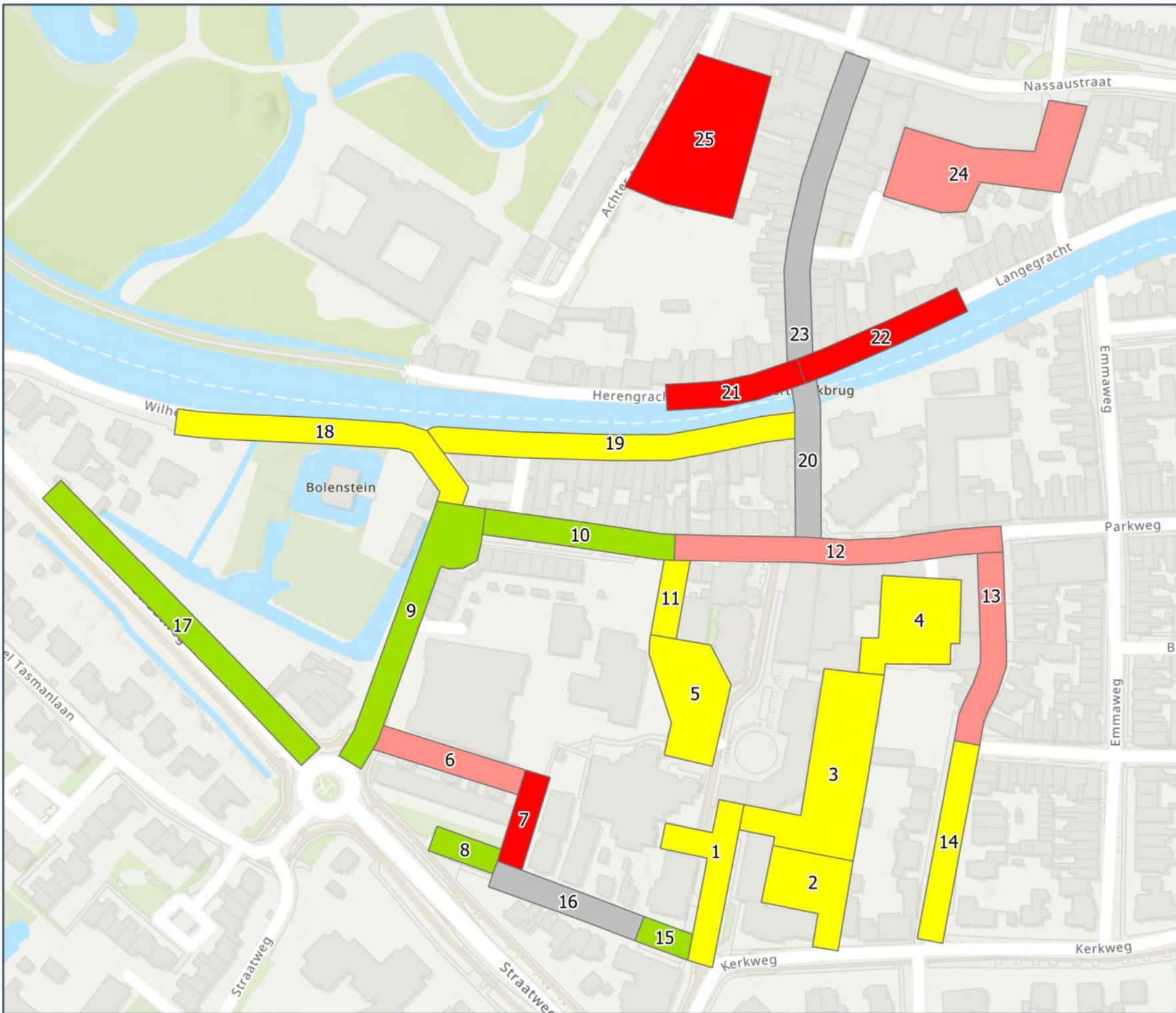
Datum: 4 november 2023

Tijd: 9:00

Legenda

- Bezetting zonder capaciteit
- < 50%
- 50% - 75%
- 75% - 90%
- 90% - 100%
- > 100%
- Geen capaciteit

Bijzonderheden



Locatie

Harmonieplein e.o.
Maarsse

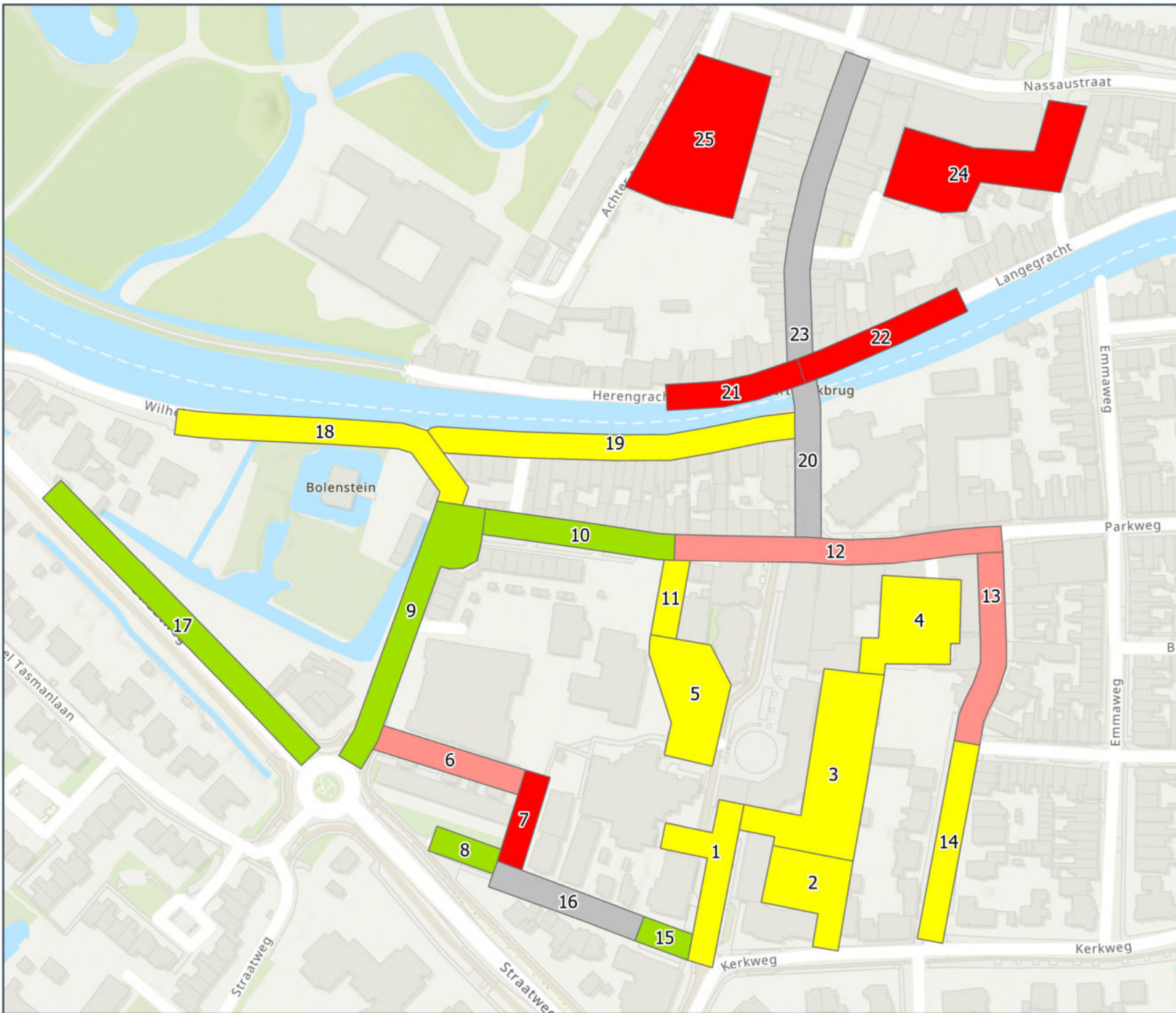
Telmoment

Dag: Zaterdag
Datum: 4 november 2023
Tijd: 10:00

Legenda

- Bezetting zonder capaciteit
- < 50%
- 50% - 75%
- 75% - 90%
- 90% - 100%
- > 100%
- Geen capaciteit

Bijzonderheden



Locatie

Harmonieplein e.o.
Maarsse

Telmoment

Dag: Zaterdag

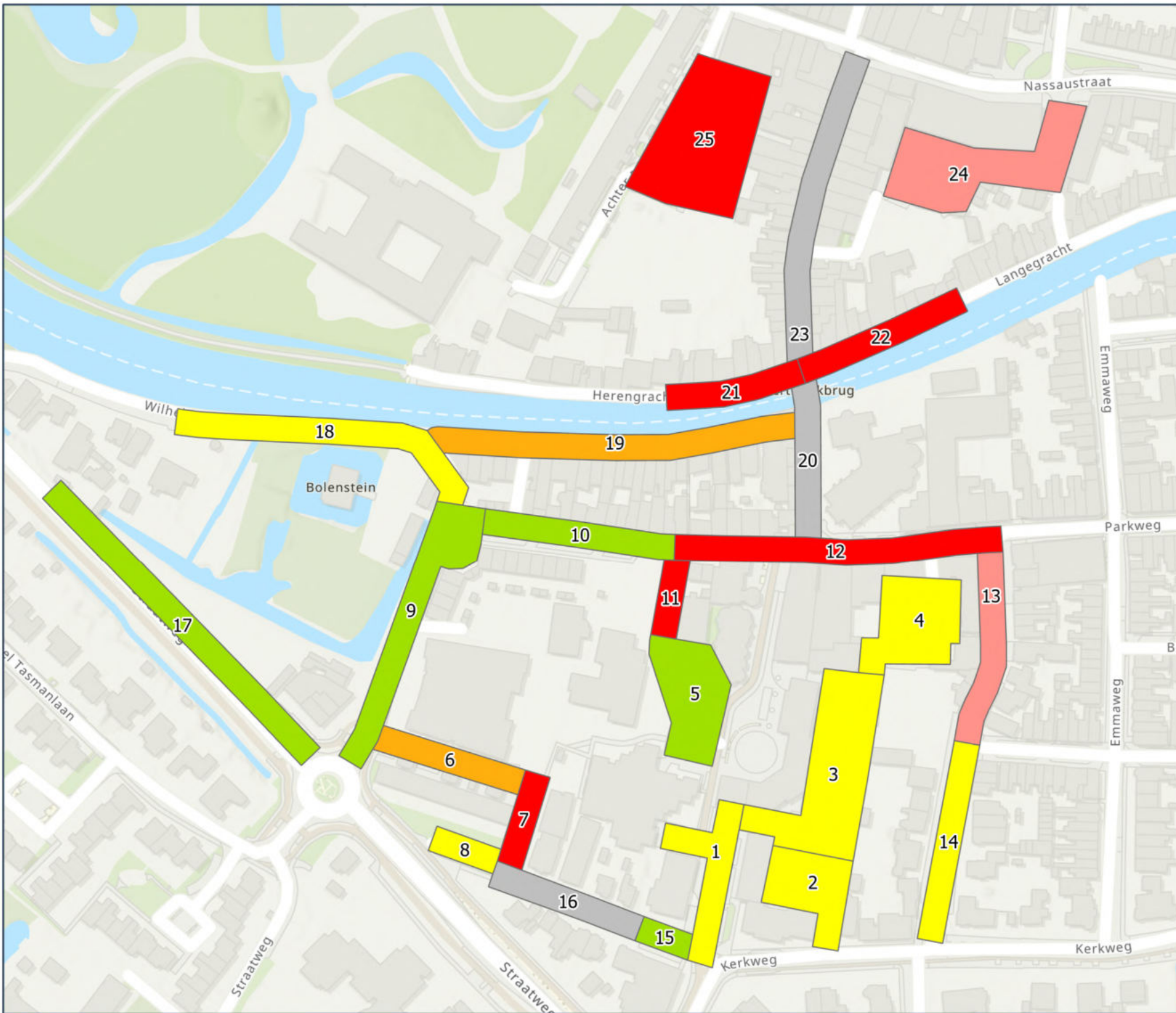
Datum: 4 november 2023

Tijd: 11:00

Legenda

- Bezetting zonder capaciteit
- < 50%
- 50% - 75%
- 75% - 90%
- 90% - 100%
- > 100%
- Geen capaciteit

Bijzonderheden



Locatie

Harmonieplein e.o.
Maarsse

Telmoment

Dag: Zaterdag

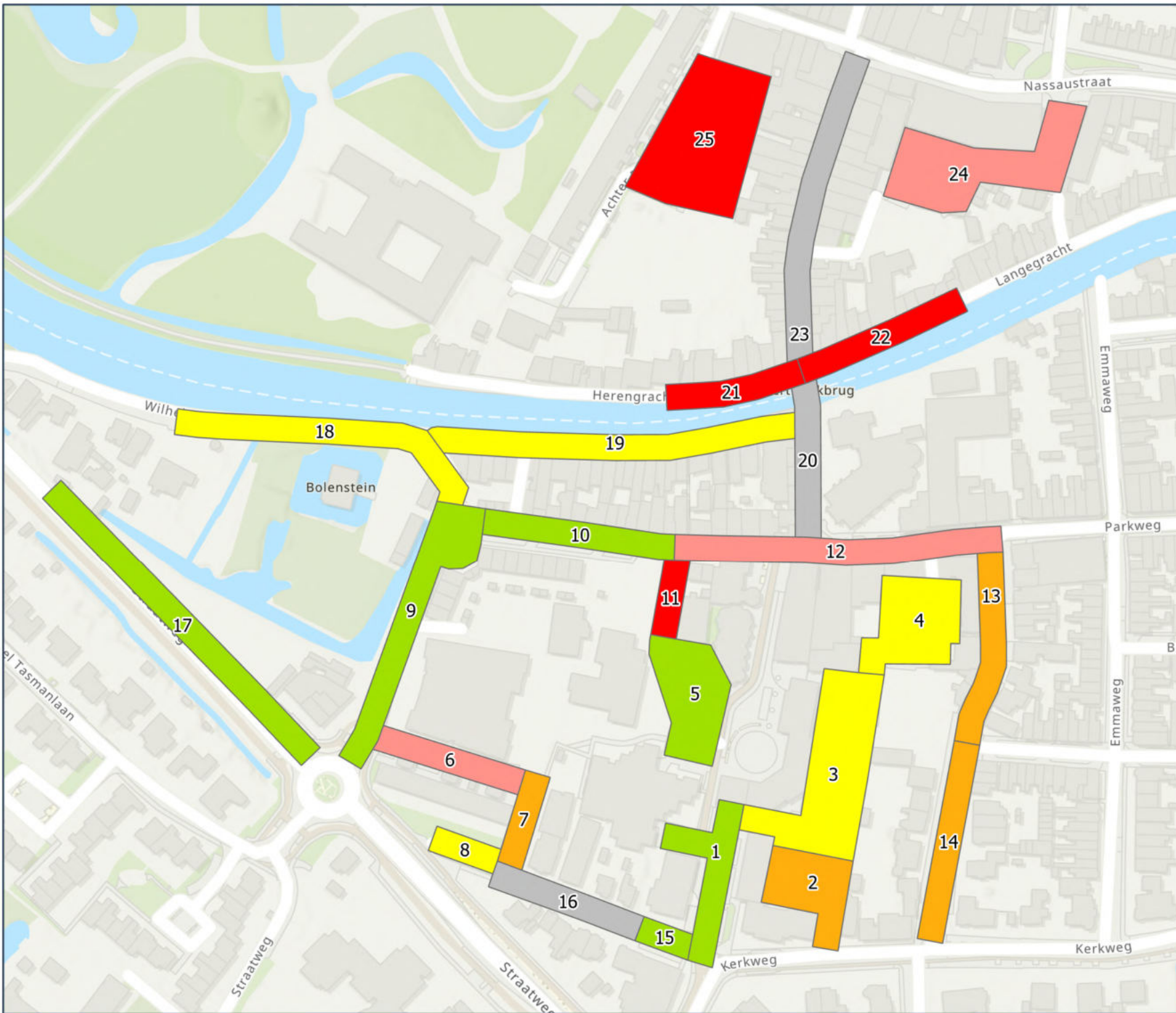
Datum: 4 november 2023

Tijd: 12:00

Legenda

- Bezetting zonder capaciteit
- < 50%
- 50% - 75%
- 75% - 90%
- 90% - 100%
- > 100%
- Geen capaciteit

Bijzonderheden



Locatie

Harmonieplein e.o.
Maarsse

Telmoment

Dag: Zaterdag

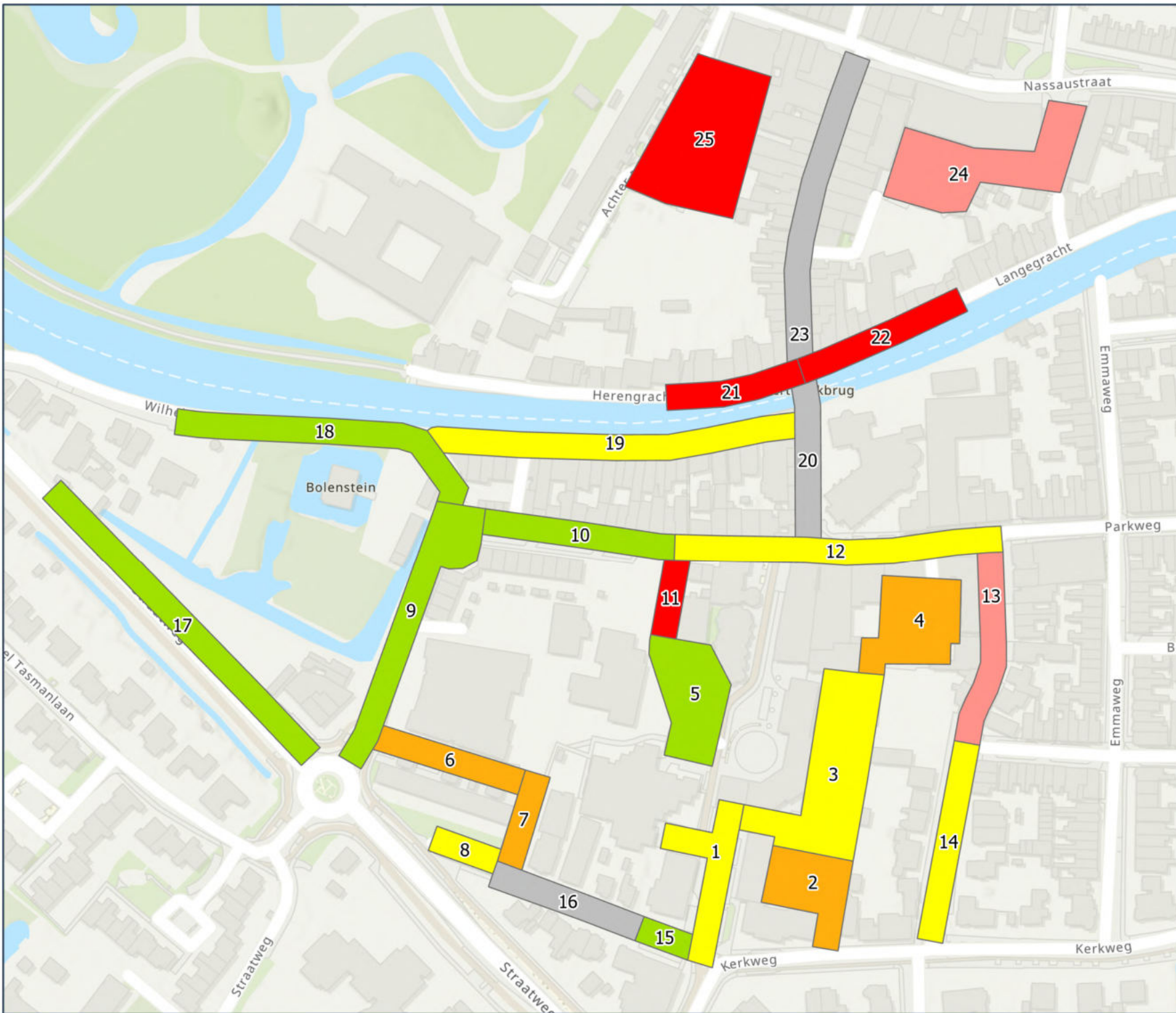
Datum: 4 november 2023

Tijd: 13:00

Legenda

- Bezetting zonder capaciteit
- < 50%
- 50% - 75%
- 75% - 90%
- 90% - 100%
- > 100%
- Geen capaciteit

Bijzonderheden



Locatie

Harmonieplein e.o.
Maarsse

Telmoment

Dag: Zaterdag

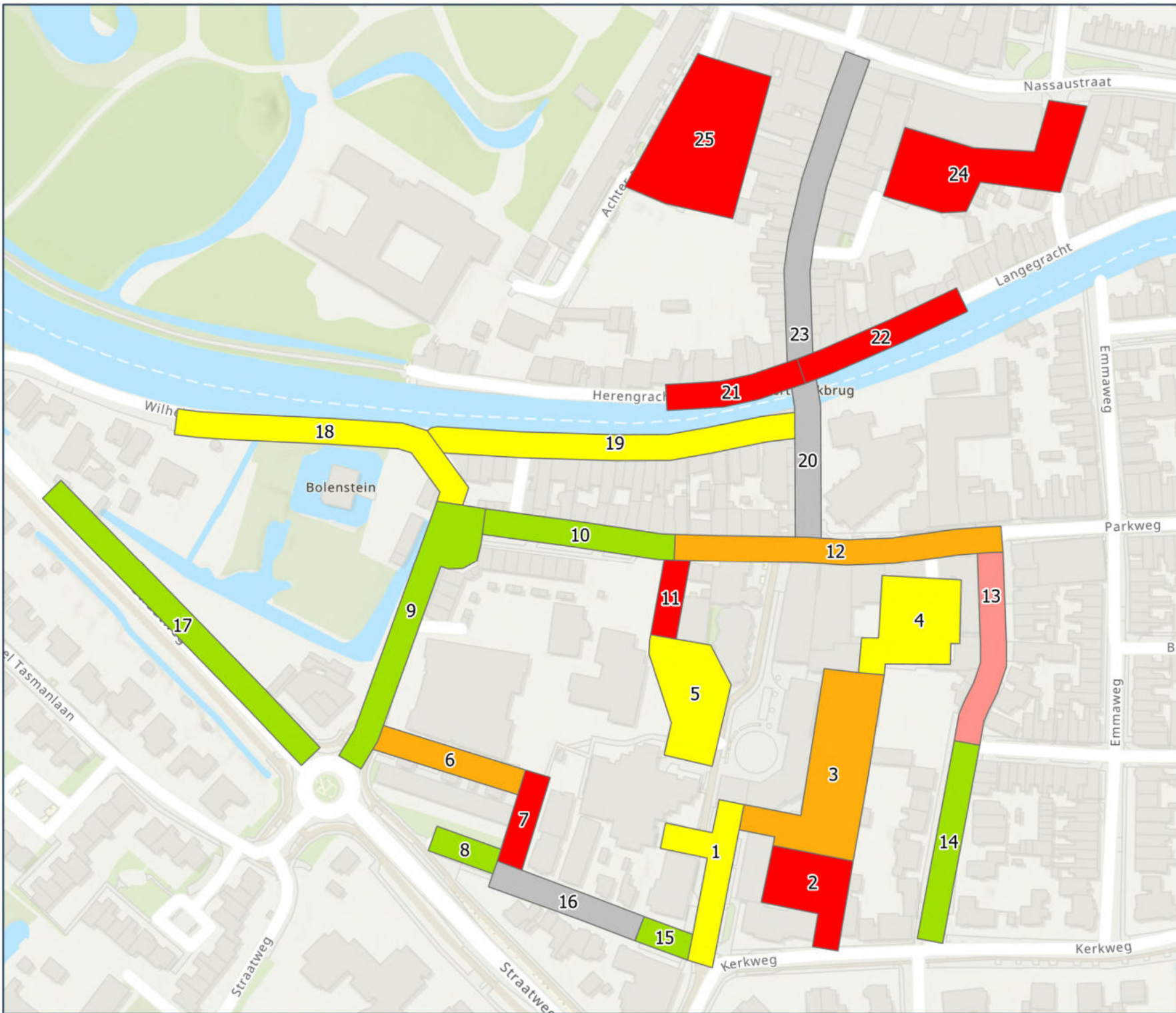
Datum: 4 november 2023

Tijd: 14:00

Legenda

- Bezetting zonder capaciteit
- < 50%
- 50% - 75%
- 75% - 90%
- 90% - 100%
- > 100%
- Geen capaciteit

Bijzonderheden



Locatie

Harmonieplein e.o.
Maarsse

Telmoment

Dag: Zaterdag

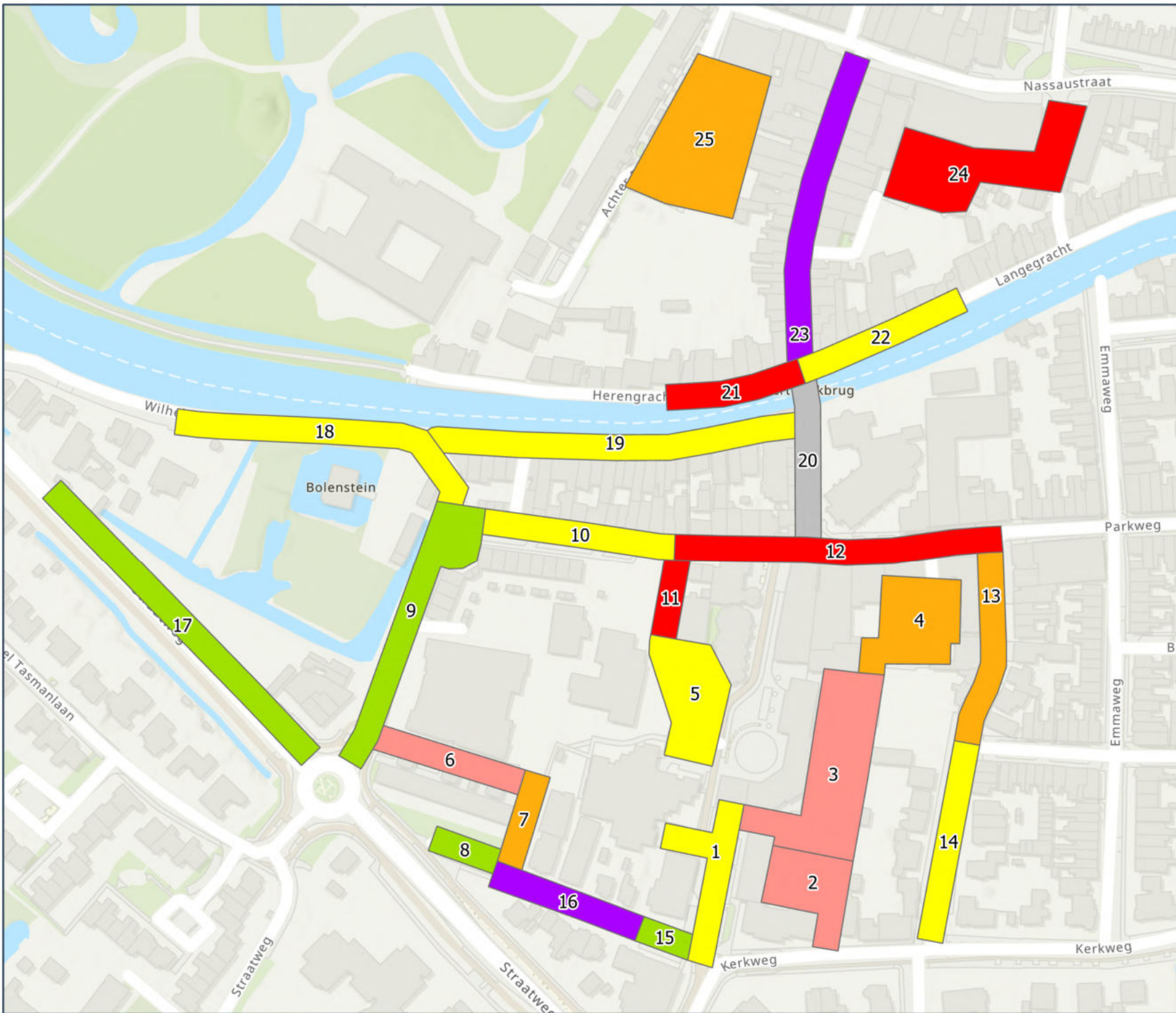
Datum: 4 november 2023

Tijd: 15:00

Legenda

- Bezetting zonder capaciteit
- < 50%
- 50% - 75%
- 75% - 90%
- 90% - 100%
- > 100%
- Geen capaciteit

Bijzonderheden



Locatie

Harmonieplein e.o.
Maarsse

Telmoment

Dag: Zaterdag

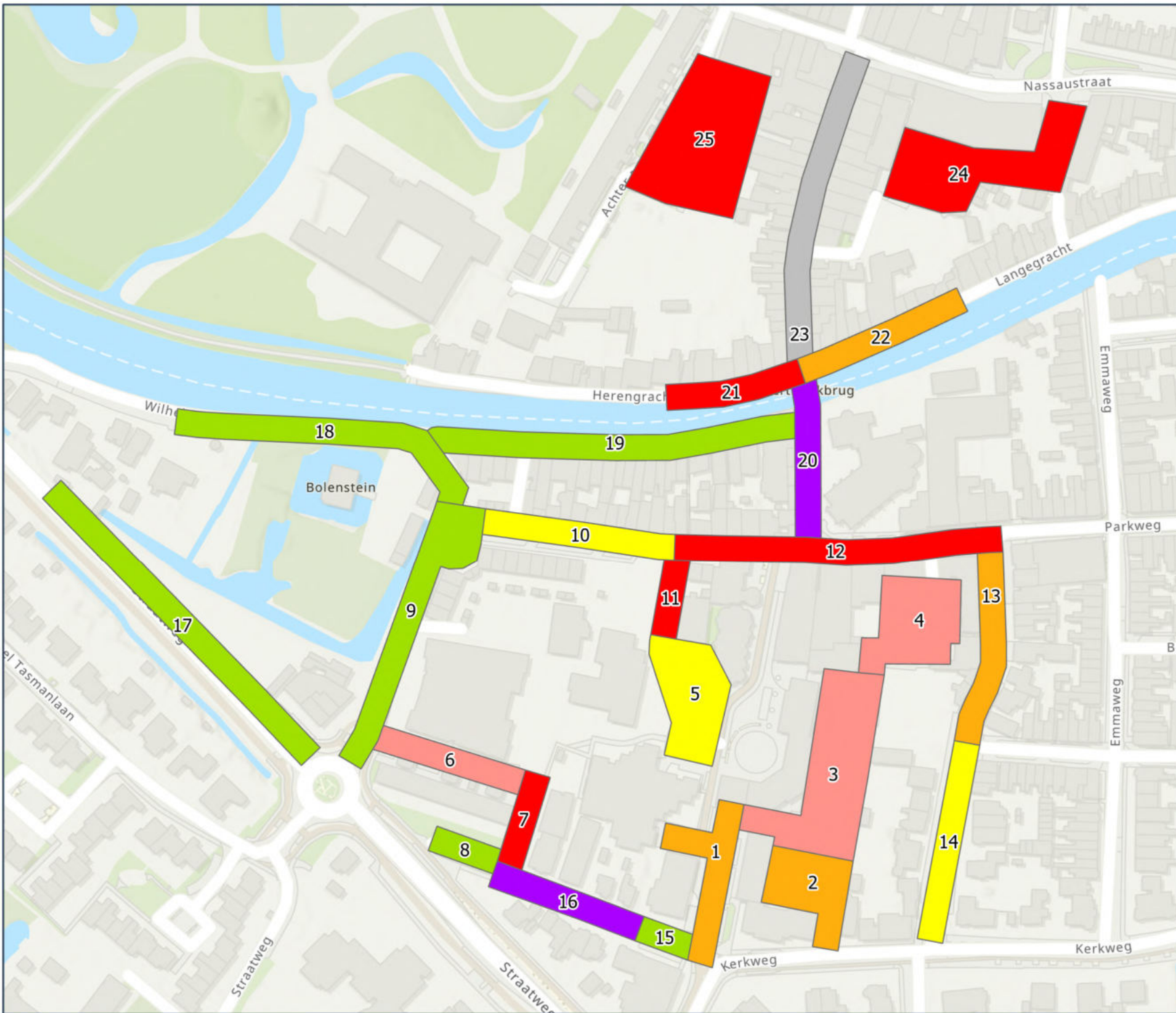
Datum: 4 november 2023

Tijd: 16:00

Legenda

- Bezetting zonder capaciteit
- < 50%
- 50% - 75%
- 75% - 90%
- 90% - 100%
- > 100%
- Geen capaciteit

Bijzonderheden



Locatie

Harmonieplein e.o.
Maarsse

Telmoment

Dag: Zaterdag

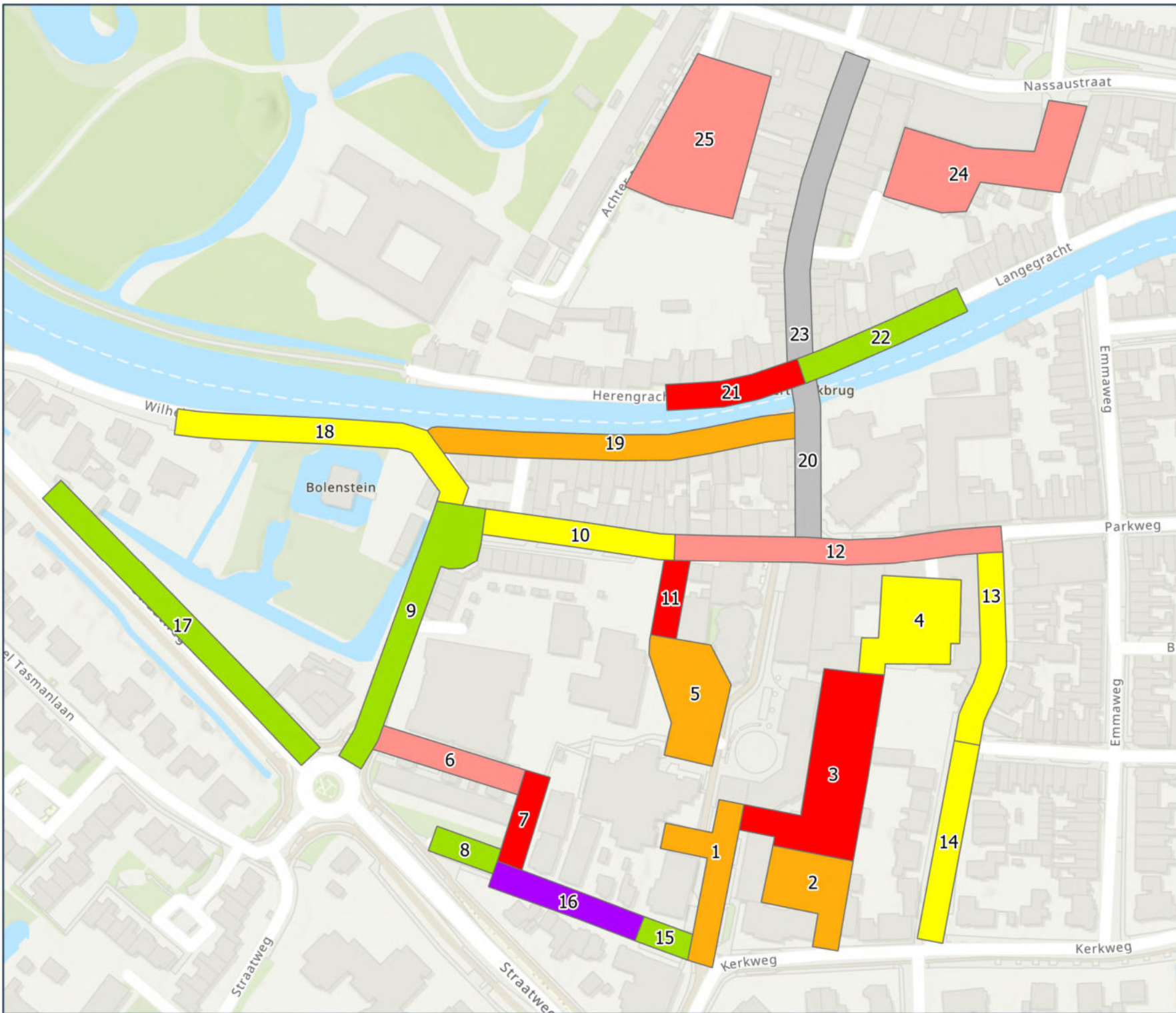
Datum: 4 november 2023

Tijd: 17:00

Legenda

- Bezetting zonder capaciteit
- < 50%
- 50% - 75%
- 75% - 90%
- 90% - 100%
- > 100%
- Geen capaciteit

Bijzonderheden



Locatie

Harmonieplein e.o.
Maarsse

Telmoment

Dag: Zaterdag

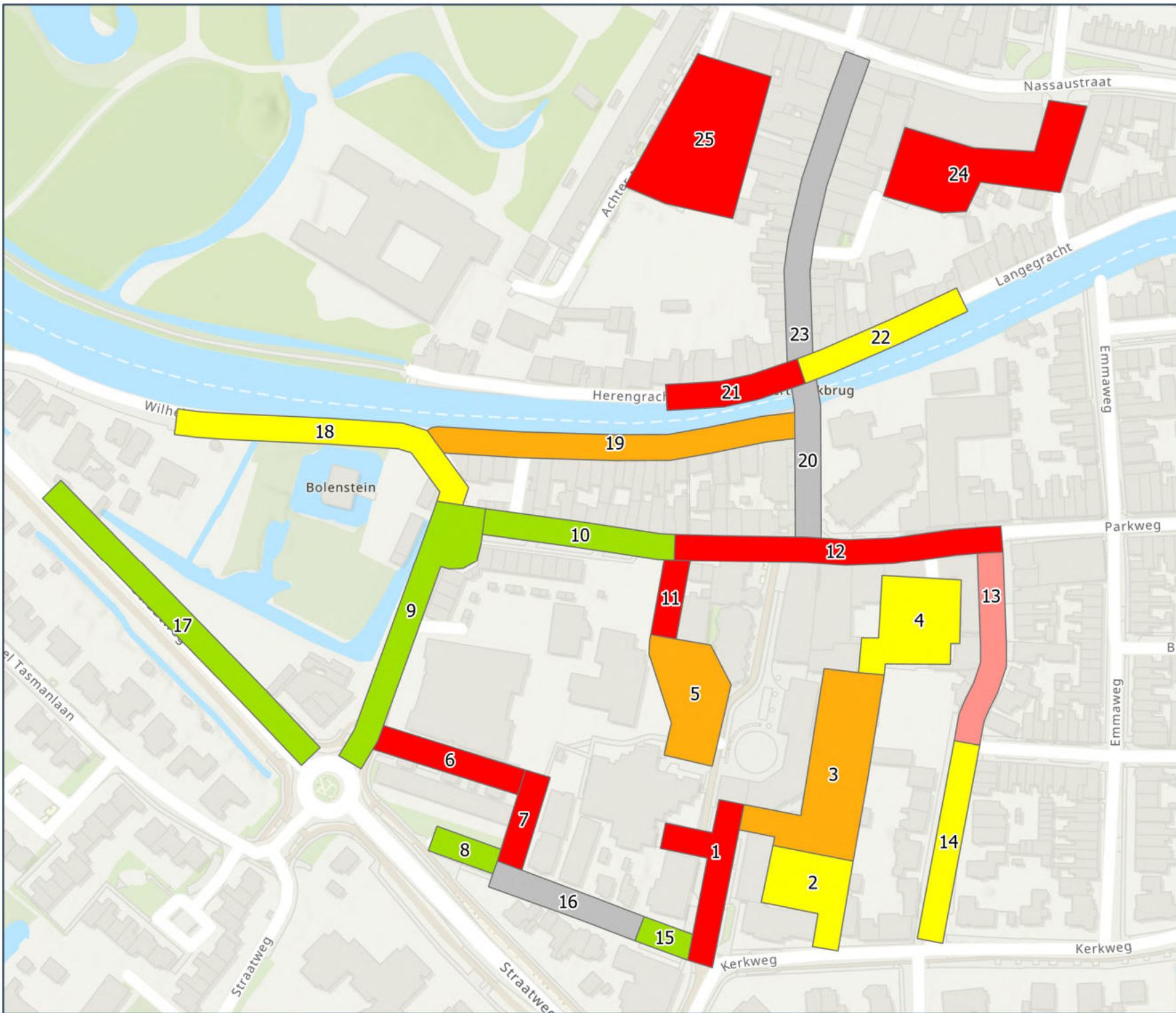
Datum: 4 november 2023

Tijd: 18:00

Legenda

- Bezetting zonder capaciteit
- < 50%
- 50% - 75%
- 75% - 90%
- 90% - 100%
- > 100%
- Geen capaciteit

Bijzonderheden



Locatie

Harmonieplein e.o.
Maarsse

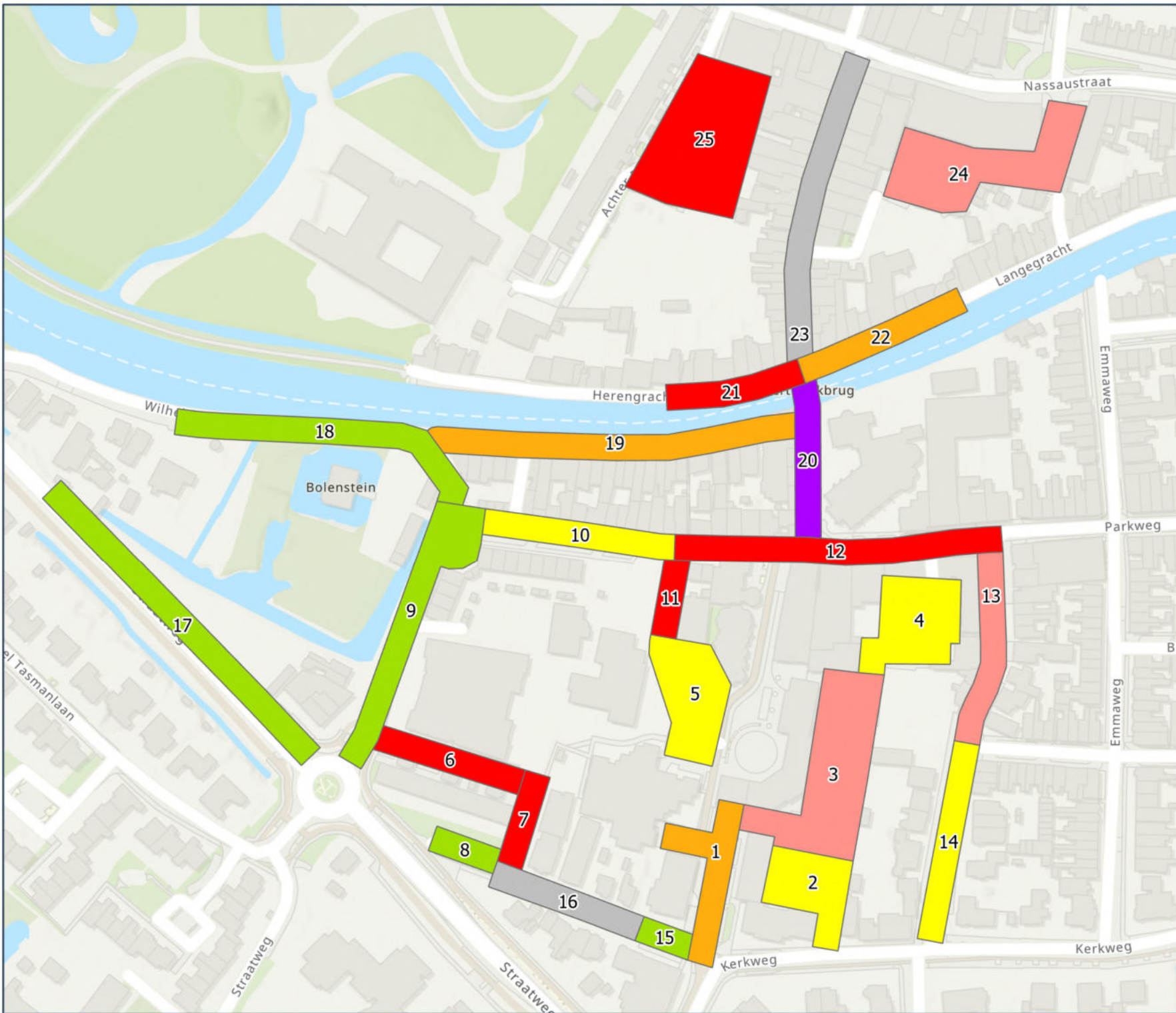
Telmoment

Dag: Zaterdag
Datum: 4 november 2023
Tijd: 19:00

Legenda

- Bezetting zonder capaciteit
- < 50%
- 50% - 75%
- 75% - 90%
- 90% - 100%
- > 100%
- Geen capaciteit

Bijzonderheden



Locatie

Harmonieplein e.o.
Maarsse

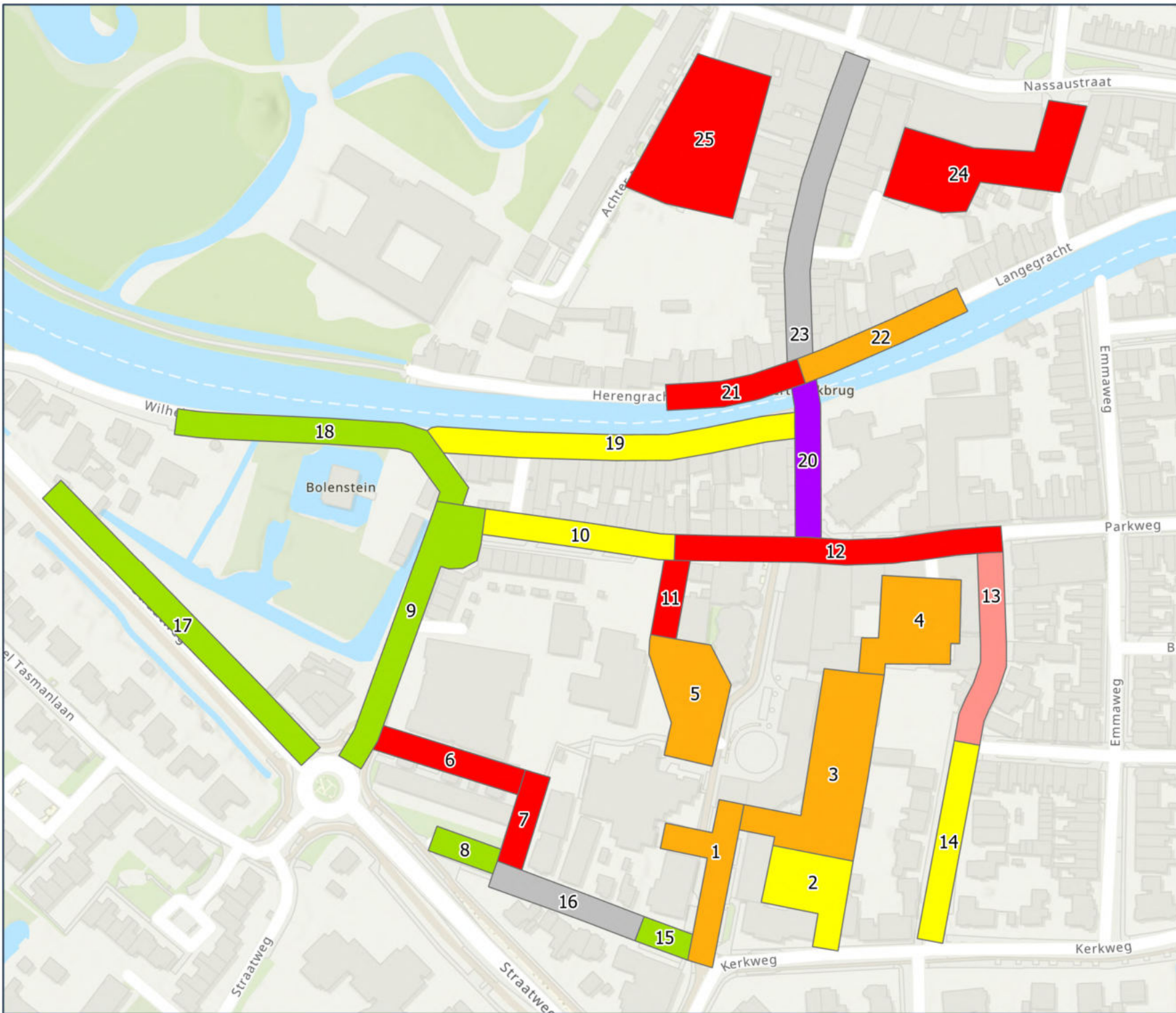
Telmoment

Dag: Zaterdag
Datum: 4 november 2023
Tijd: 20:00

Legenda

- Bezetting zonder capaciteit
- < 50%
- 50% - 75%
- 75% - 90%
- 90% - 100%
- > 100%
- Geen capaciteit

Bijzonderheden



Locatie

Harmonieplein e.o.
Maarsse

Telmoment

Dag: Zaterdag

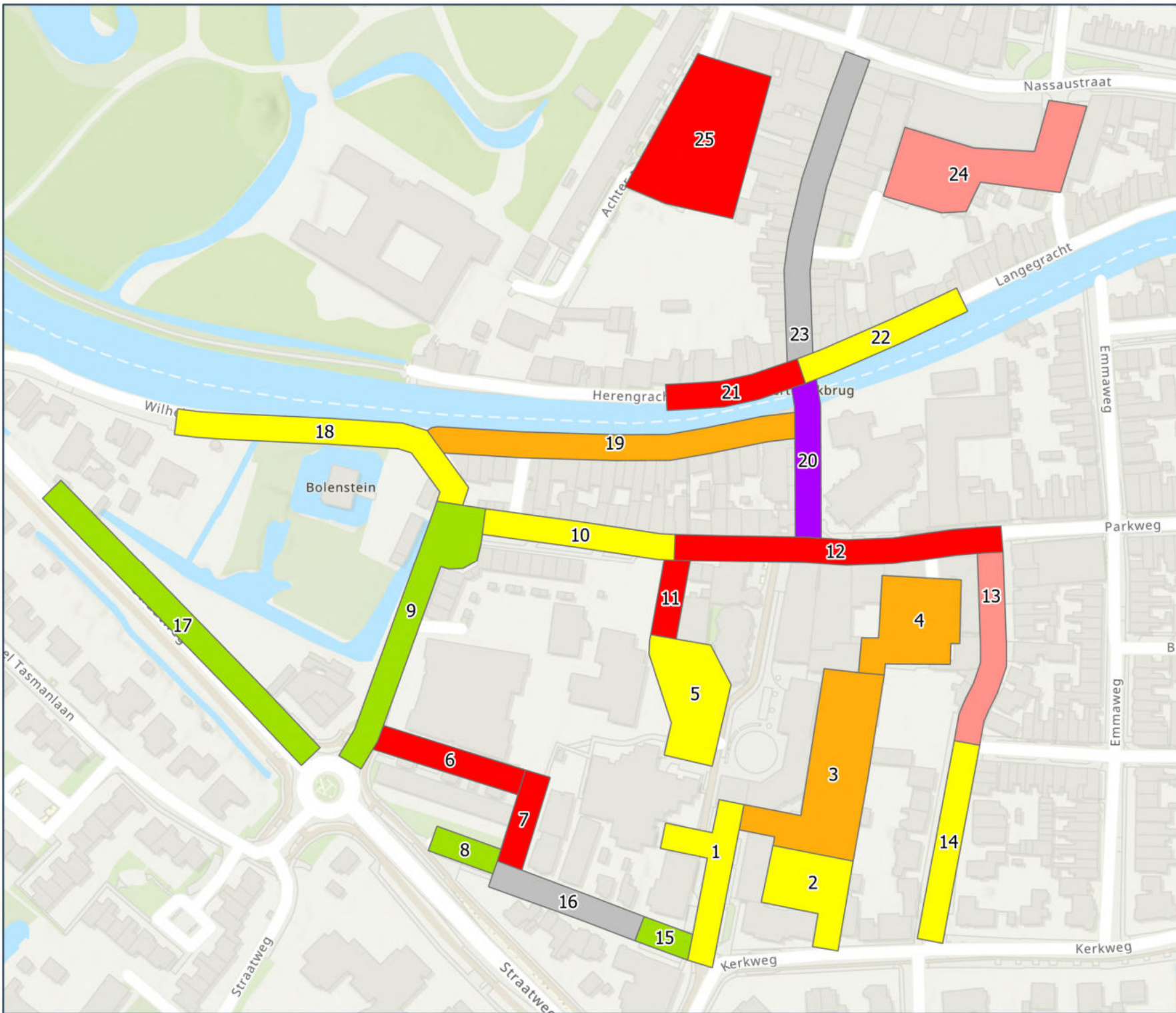
Datum: 4 november 2023

Tijd: 21:00

Legenda

- Bezetting zonder capaciteit
- < 50%
- 50% - 75%
- 75% - 90%
- 90% - 100%
- > 100%
- Geen capaciteit

Bijzonderheden



Locatie

Harmonieplein e.o.
Maarsse

Telmoment

Dag: Zaterdag

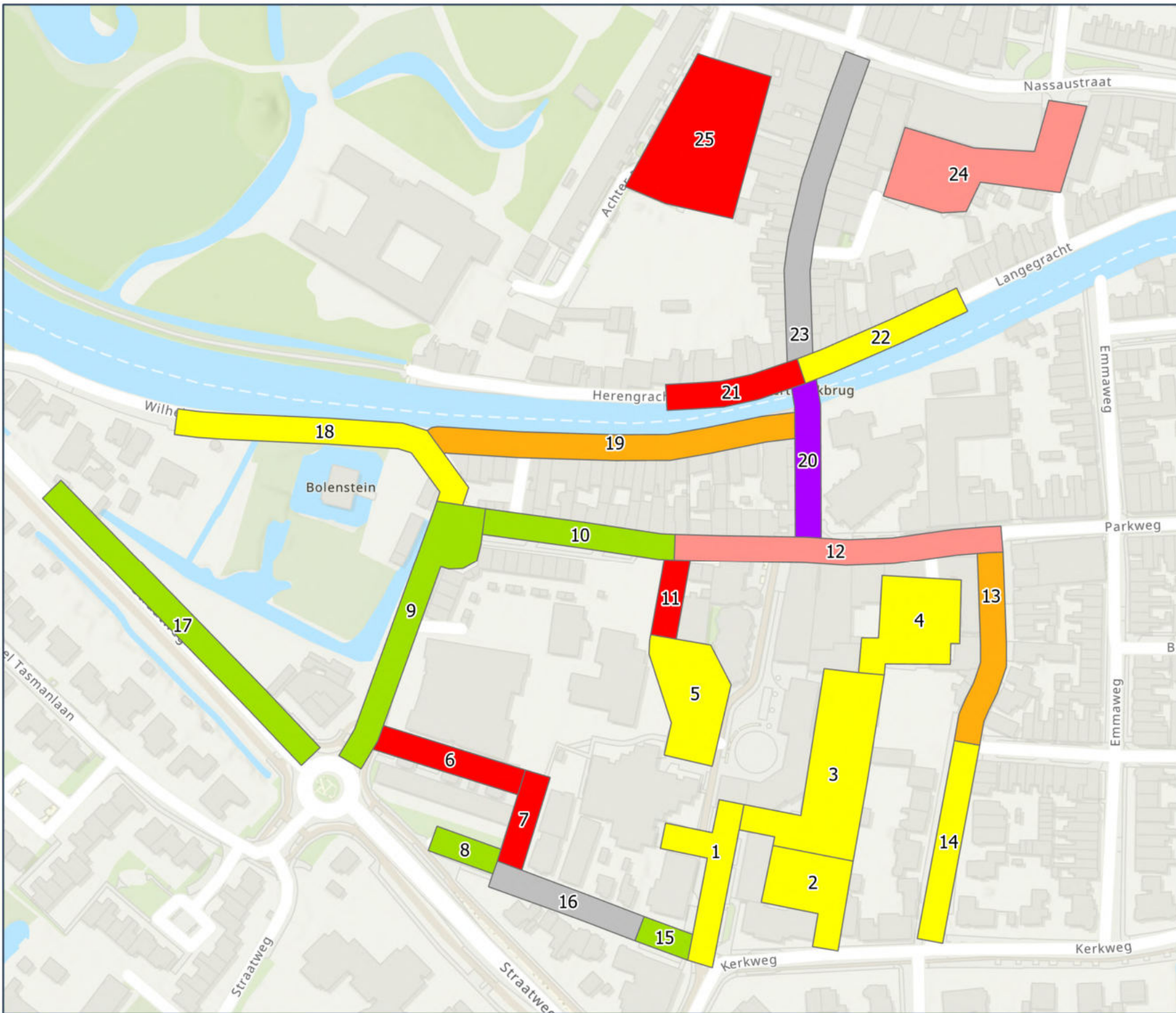
Datum: 4 november 2023

Tijd: 22:00

Legenda

- Bezetting zonder capaciteit
- < 50%
- 50% - 75%
- 75% - 90%
- 90% - 100%
- > 100%
- Geen capaciteit

Bijzonderheden



BIJLAGE XII OVERZICHTSKAARTEN PARKEERONDERZOEK ZONDAG 5-11-2023

Locatie

Harmonieplein e.o.
Maarsse

Telmoment

Dag: Zondag

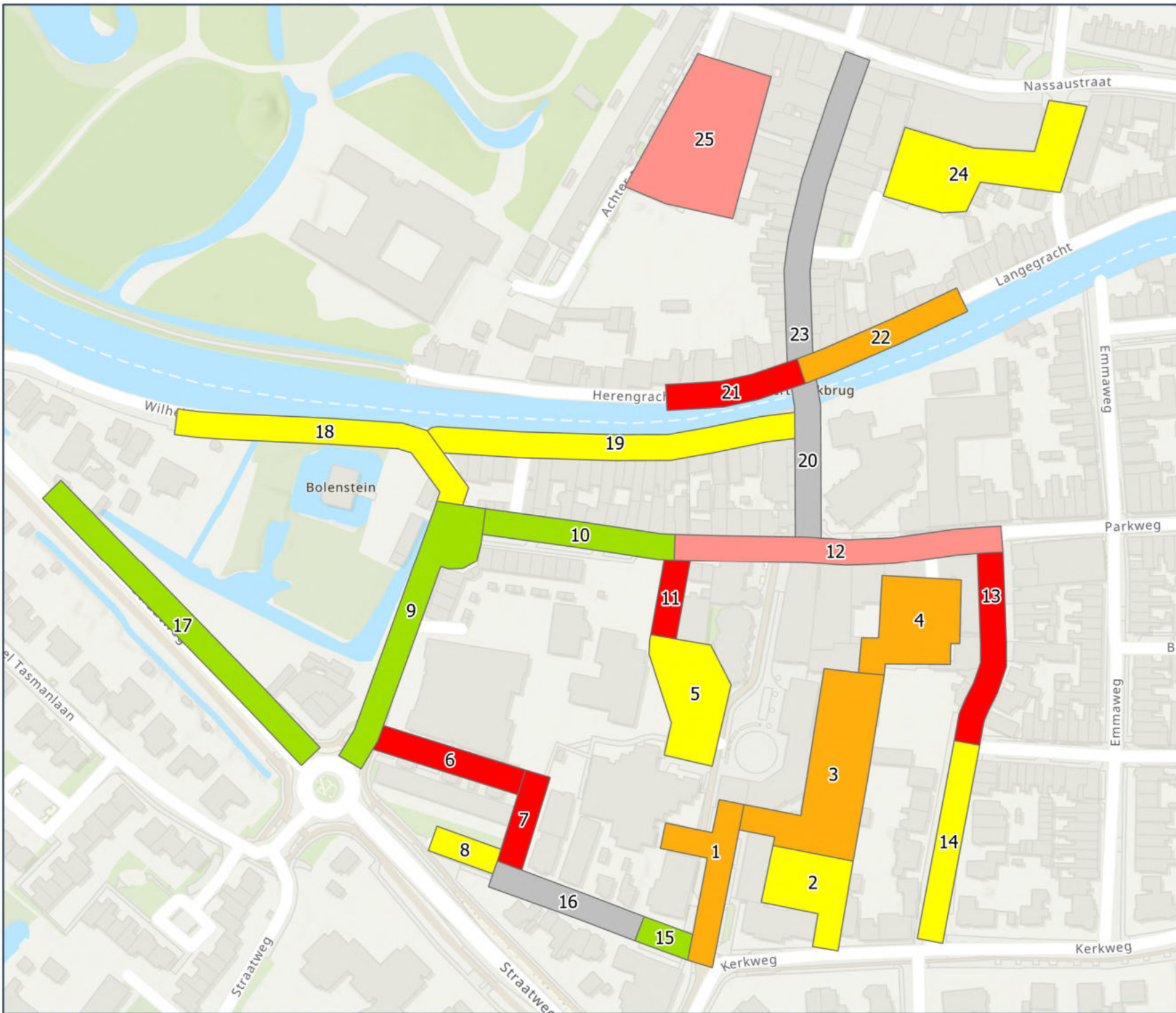
Datum: 5 november 2023

Tijd: 12:00

Legenda

- Bezetting zonder capaciteit
- < 50%
- 50% - 75%
- 75% - 90%
- 90% - 100%
- > 100%
- Geen capaciteit

Bijzonderheden



Locatie

Harmonieplein e.o.
Maarsse

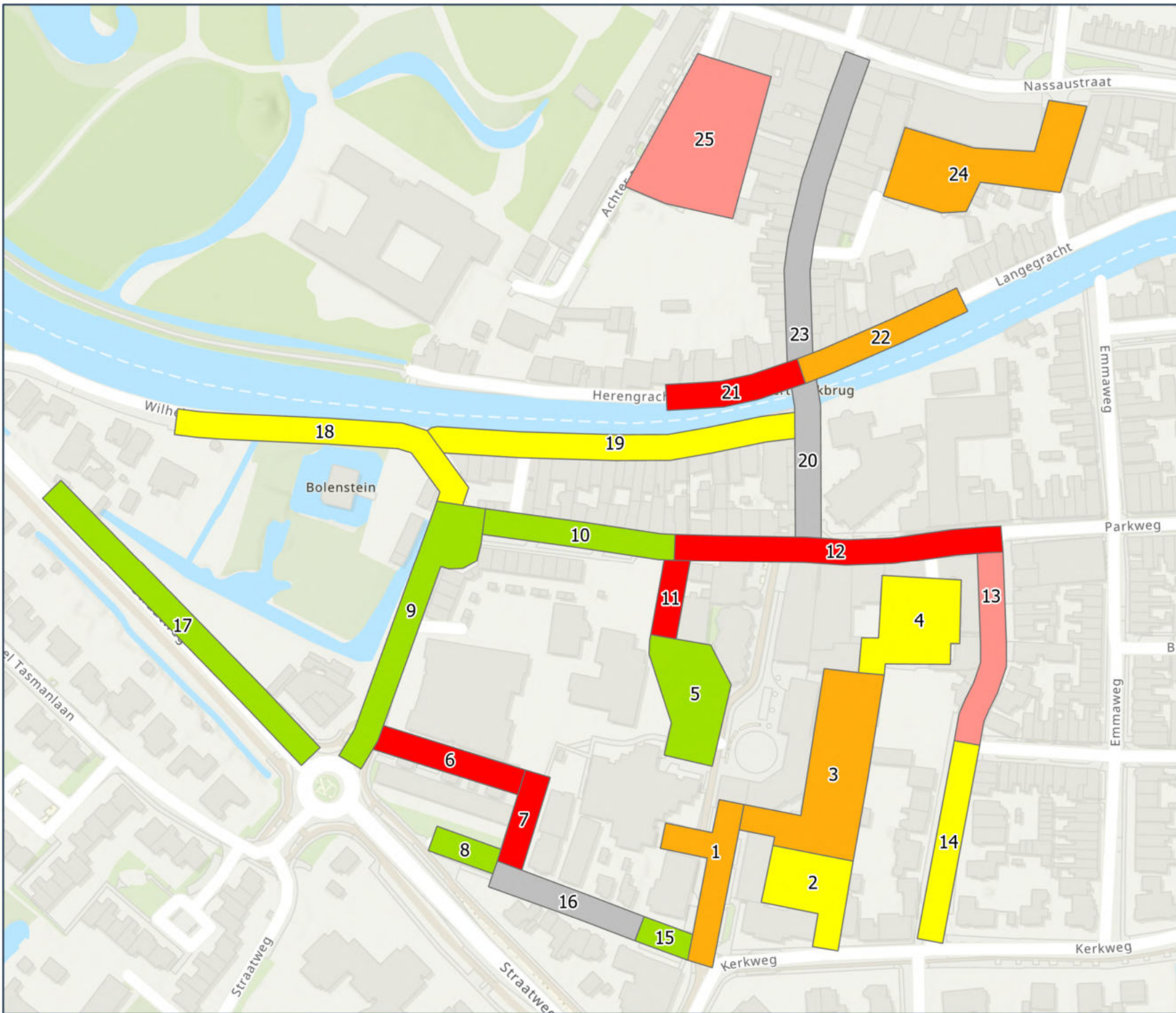
Telmoment

Dag: Zondag
Datum: 5 november 2023
Tijd: 13:00

Legenda

- Bezetting zonder capaciteit
- < 50%
- 50% - 75%
- 75% - 90%
- 90% - 100%
- > 100%
- Geen capaciteit

Bijzonderheden



Locatie

Harmonieplein e.o.
Maarsse

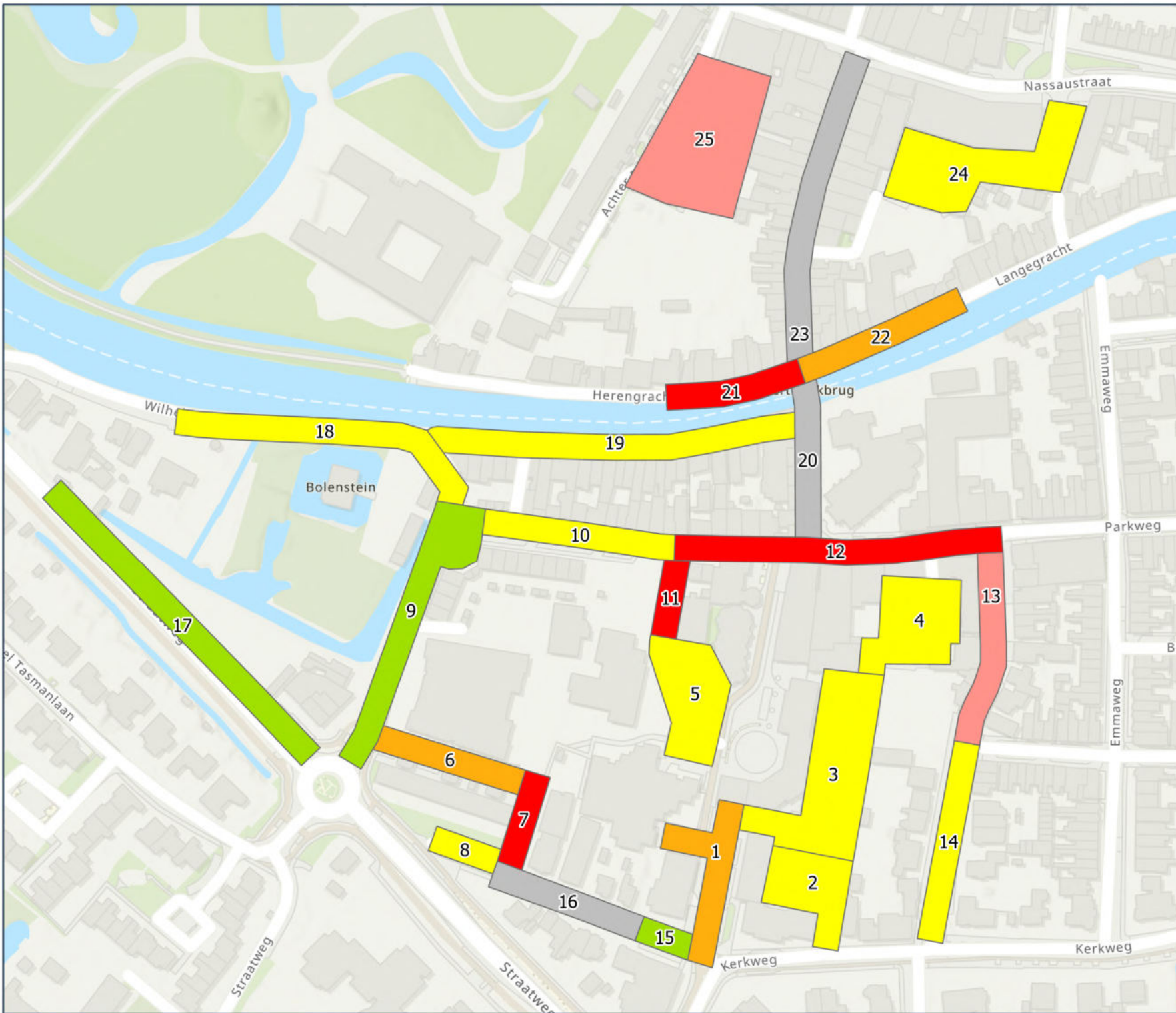
Telmoment

Dag: Zondag
Datum: 5 november 2023
Tijd: 14:00

Legenda

- Bezetting zonder capaciteit
- < 50%
- 50% - 75%
- 75% - 90%
- 90% - 100%
- > 100%
- Geen capaciteit

Bijzonderheden



Locatie

Harmonieplein e.o.
Maarsse

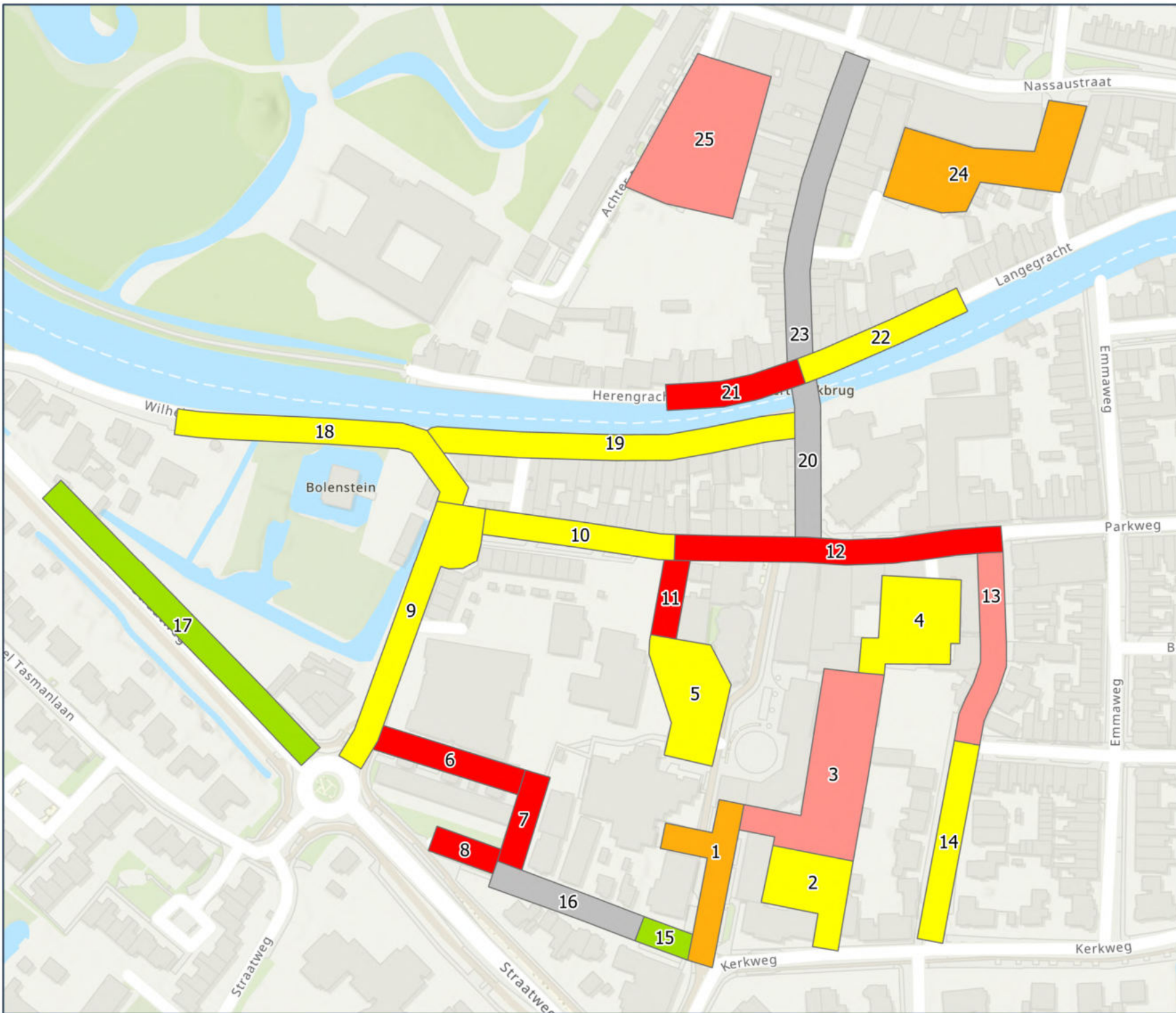
Telmoment

Dag: Zondag
Datum: 5 november 2023
Tijd: 15:00

Legenda

- Bezetting zonder capaciteit
- < 50%
- 50% - 75%
- 75% - 90%
- 90% - 100%
- > 100%
- Geen capaciteit

Bijzonderheden



Locatie

Harmonieplein e.o.
Maarsse

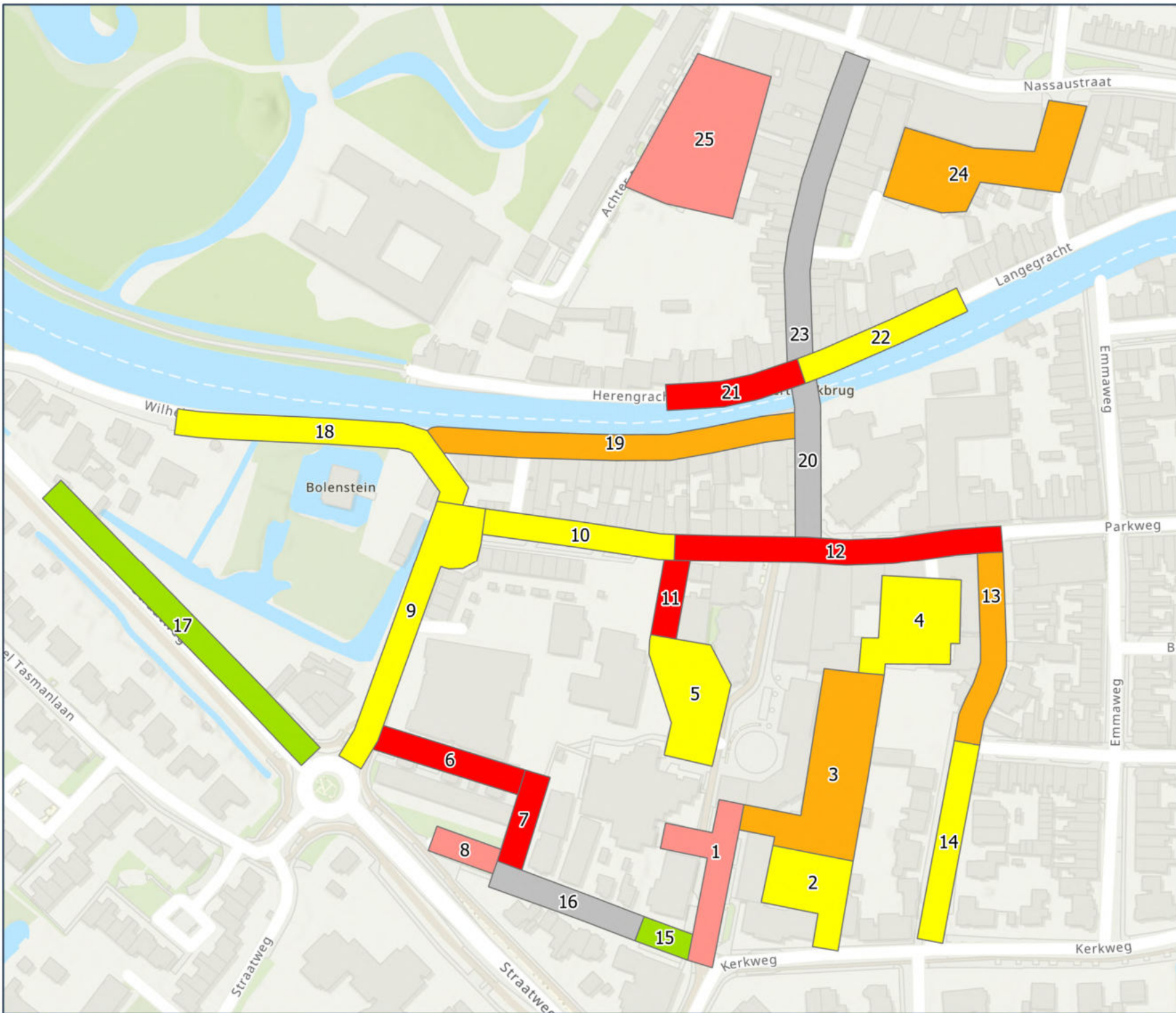
Telmoment

Dag: Zondag
Datum: 5 november 2023
Tijd: 16:00

Legenda

- Bezetting zonder capaciteit
- < 50%
- 50% - 75%
- 75% - 90%
- 90% - 100%
- > 100%
- Geen capaciteit

Bijzonderheden



Locatie

Harmonieplein e.o.
Maarsse

Telmoment

Dag: Zondag

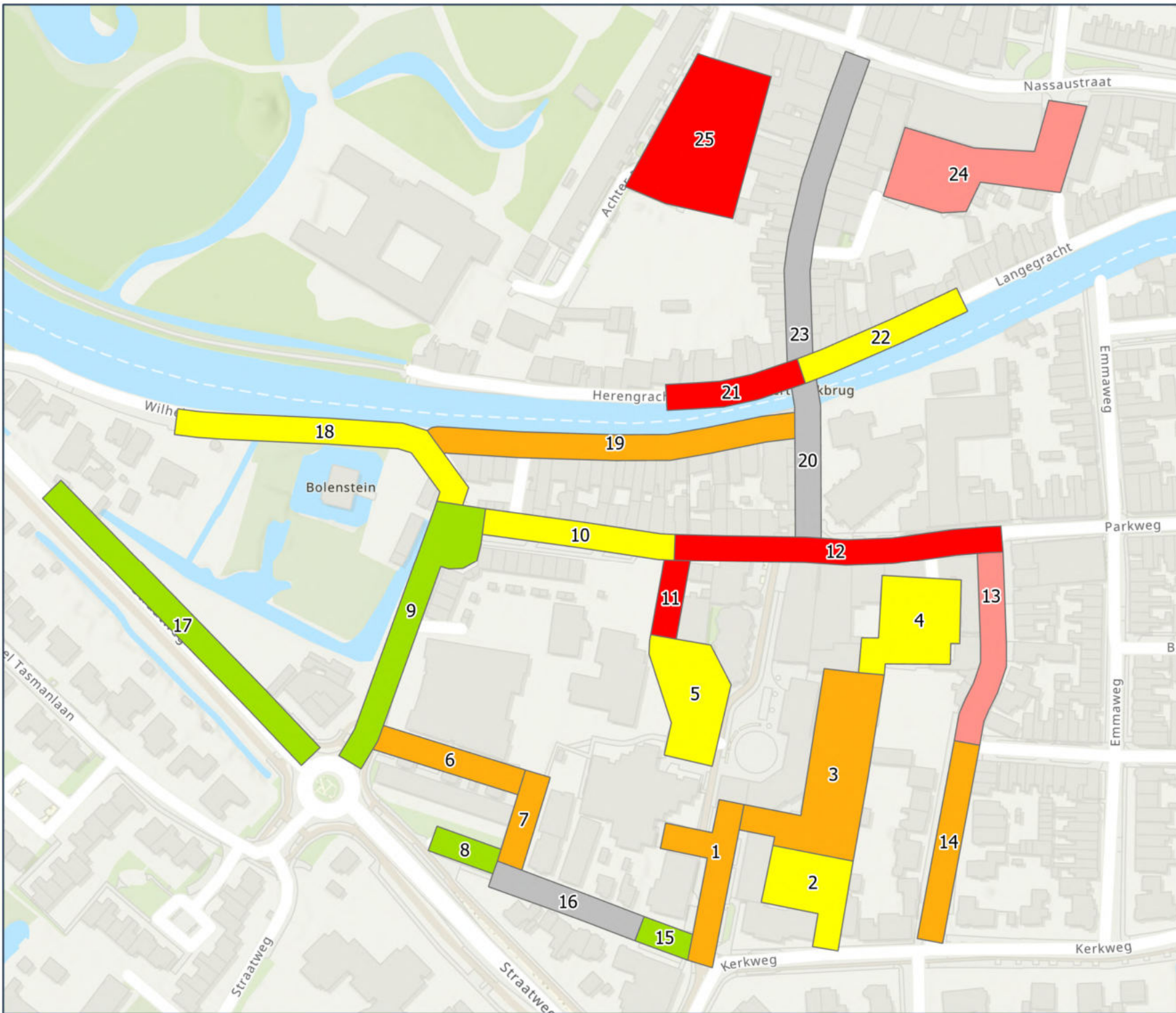
Datum: 5 november 2023

Tijd: 17:00

Legenda

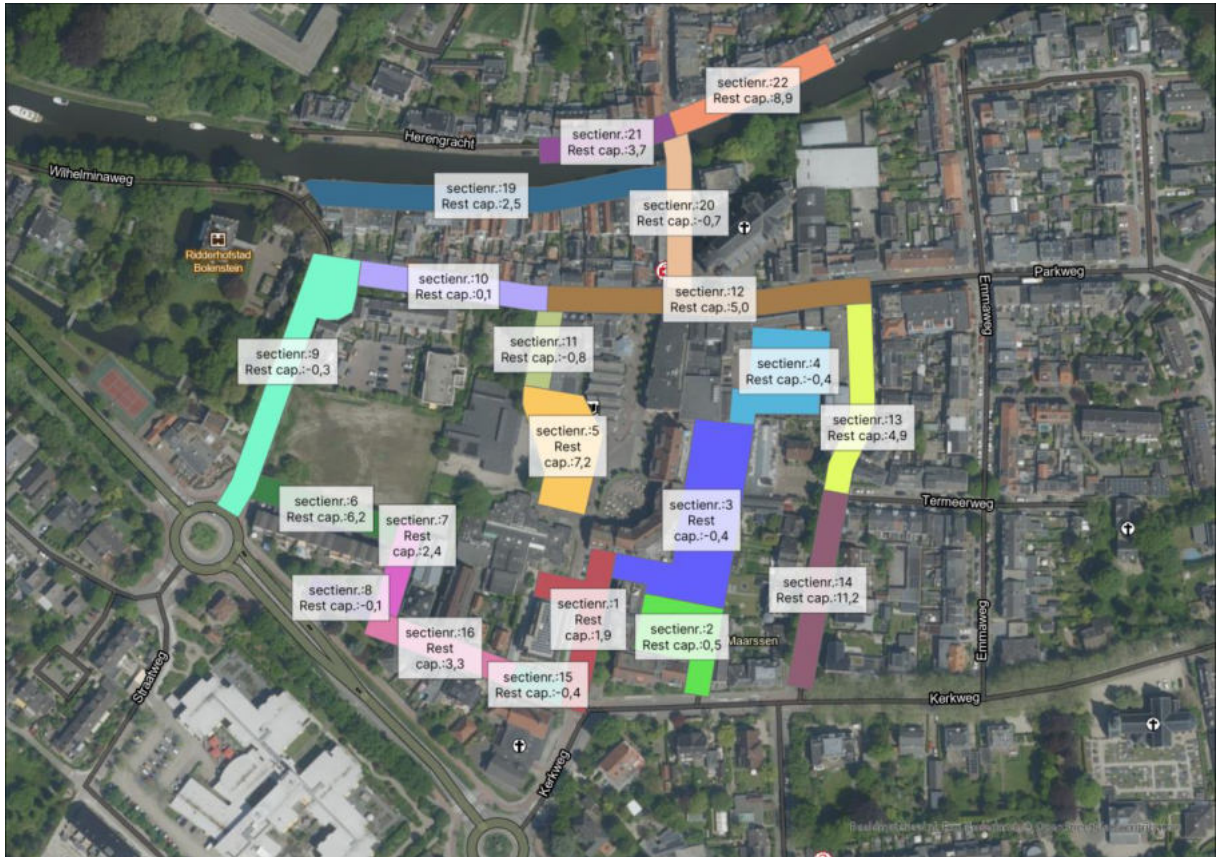
- Bezetting zonder capaciteit
- < 50%
- 50% - 75%
- 75% - 90%
- 90% - 100%
- > 100%
- Geen capaciteit

Bijzonderheden

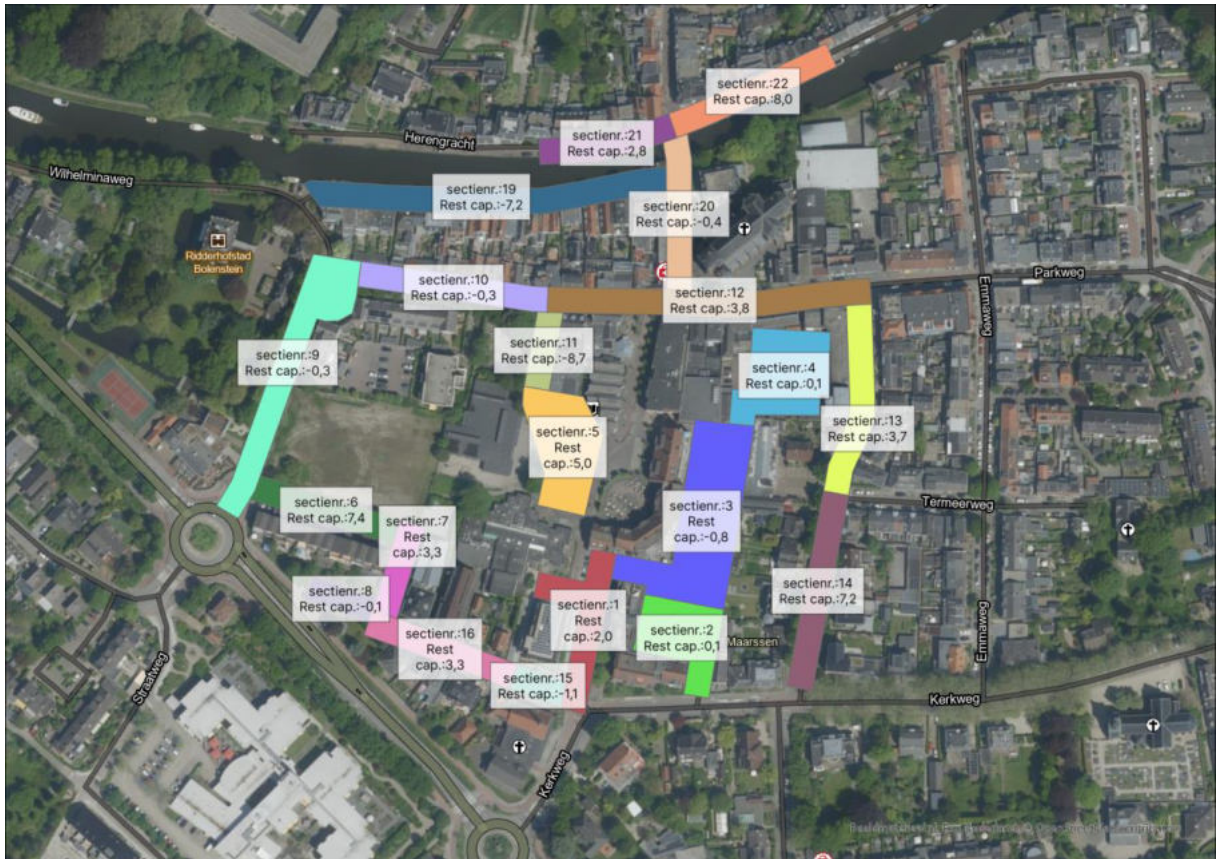


Bijlage 3: Restcapaciteit per sectie per moment (2023)

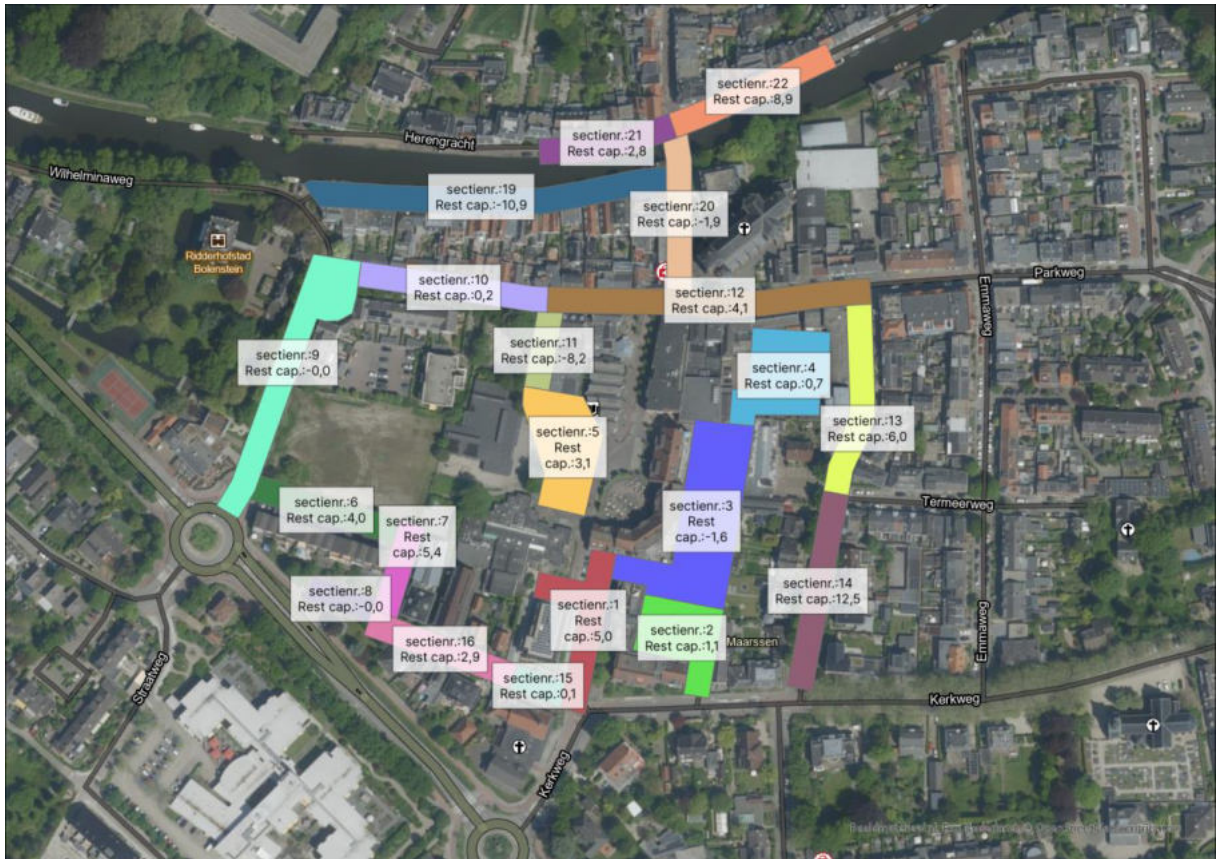
Werkdagochtend



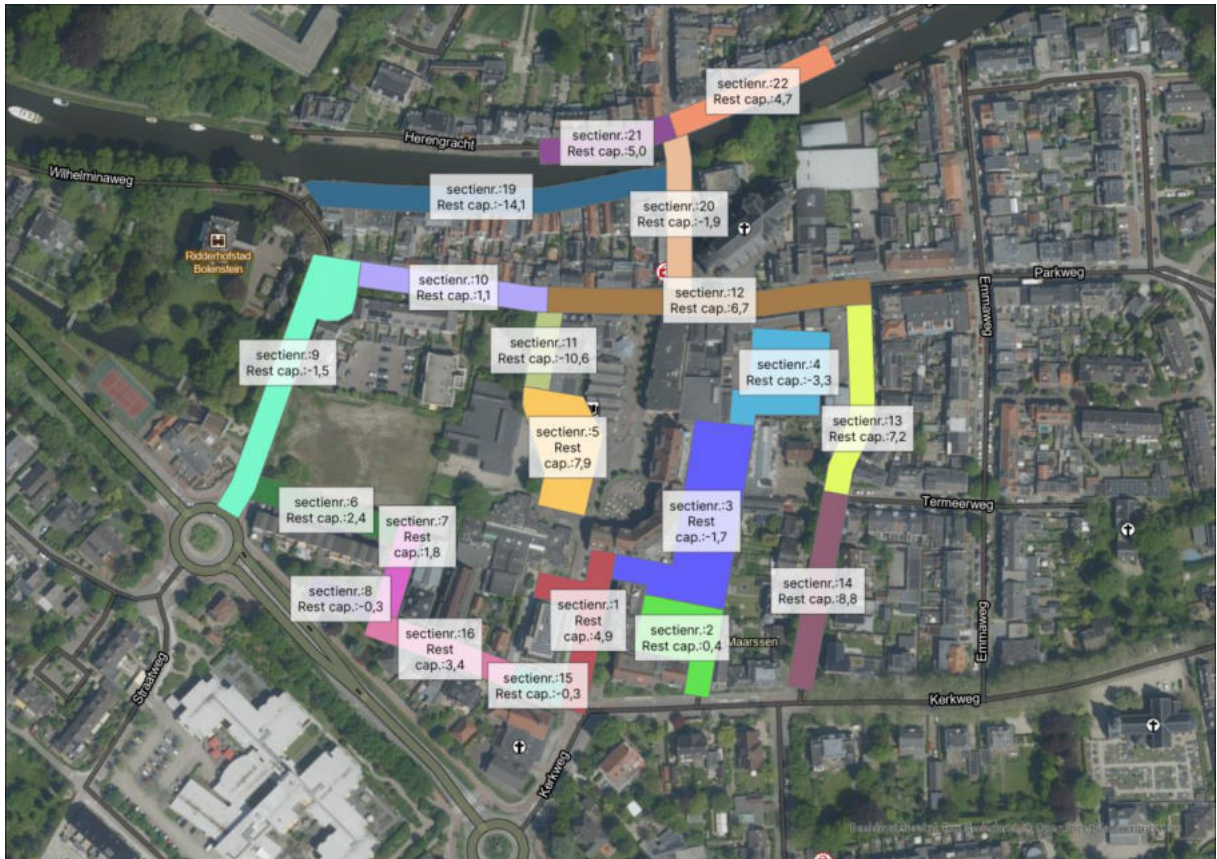
Werkdagmiddag



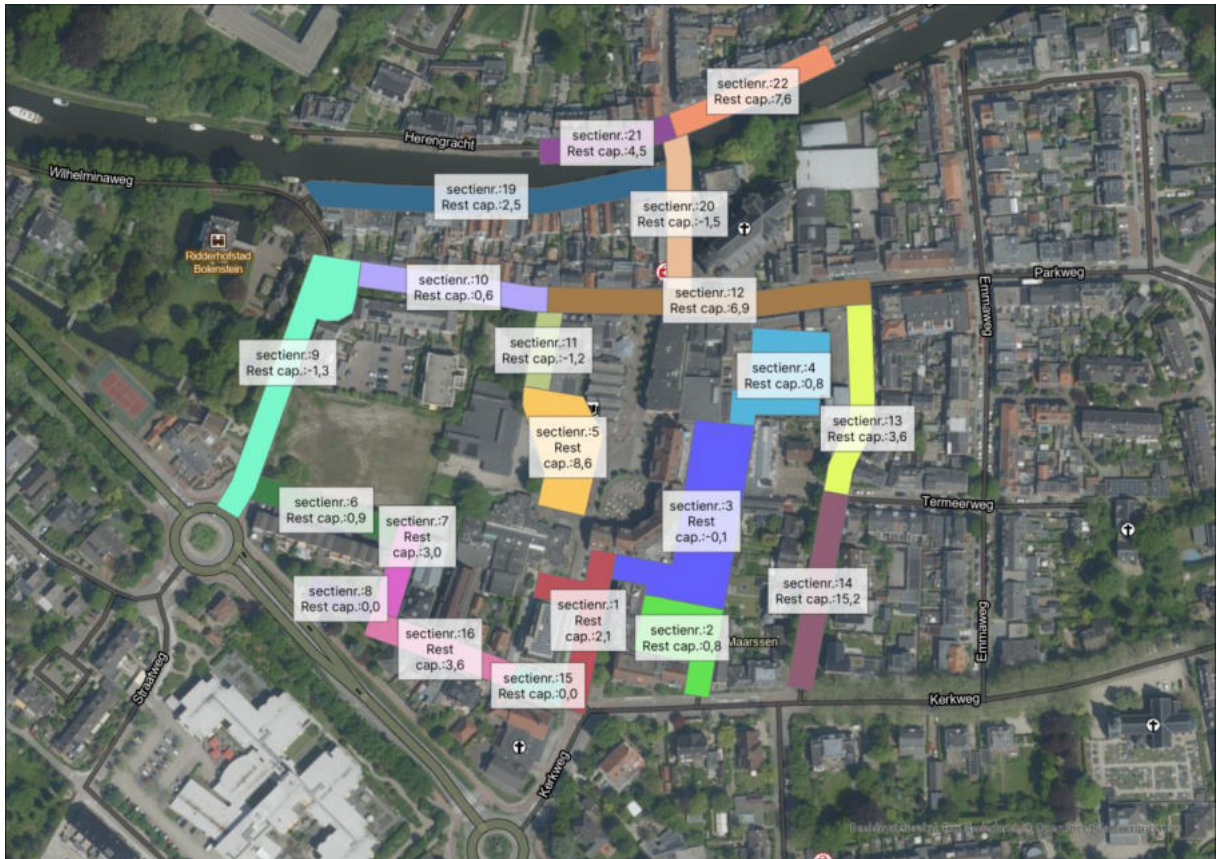
Werkdagavond



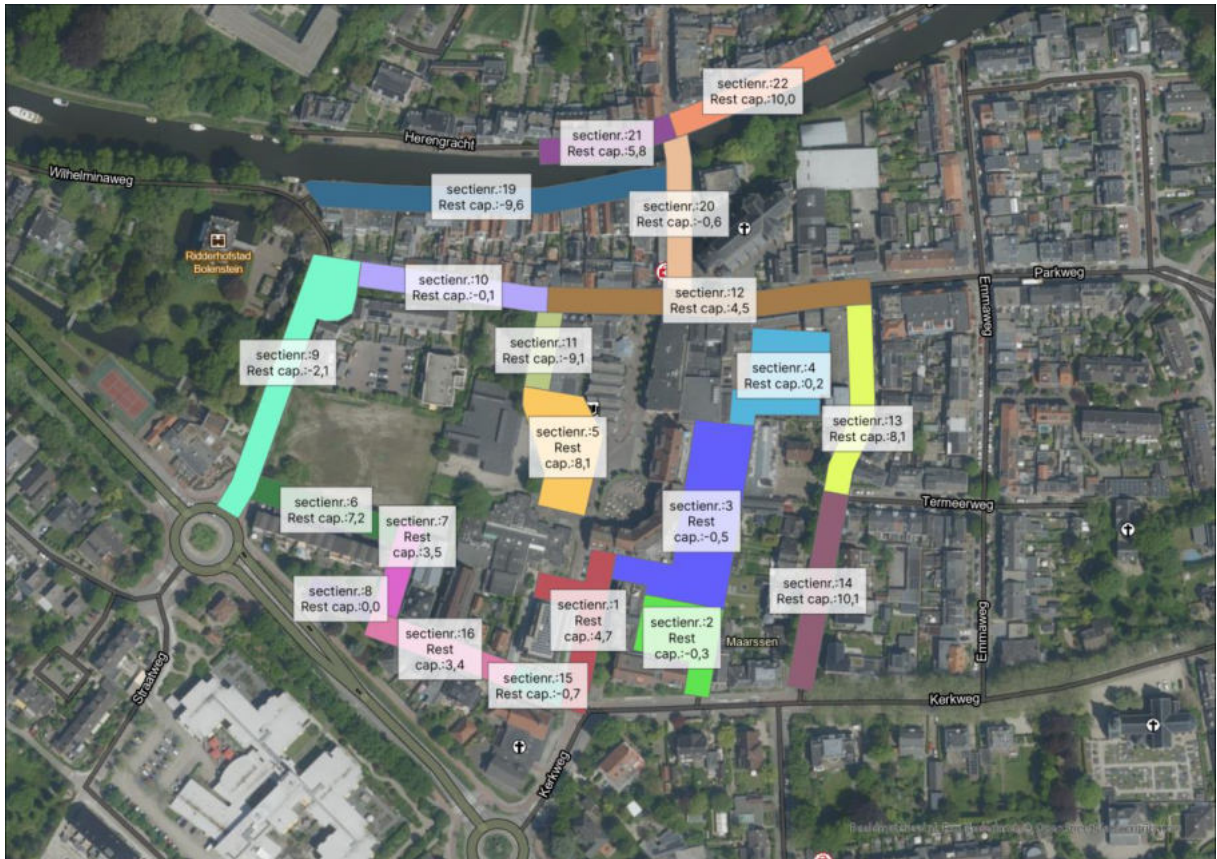
Koopavond



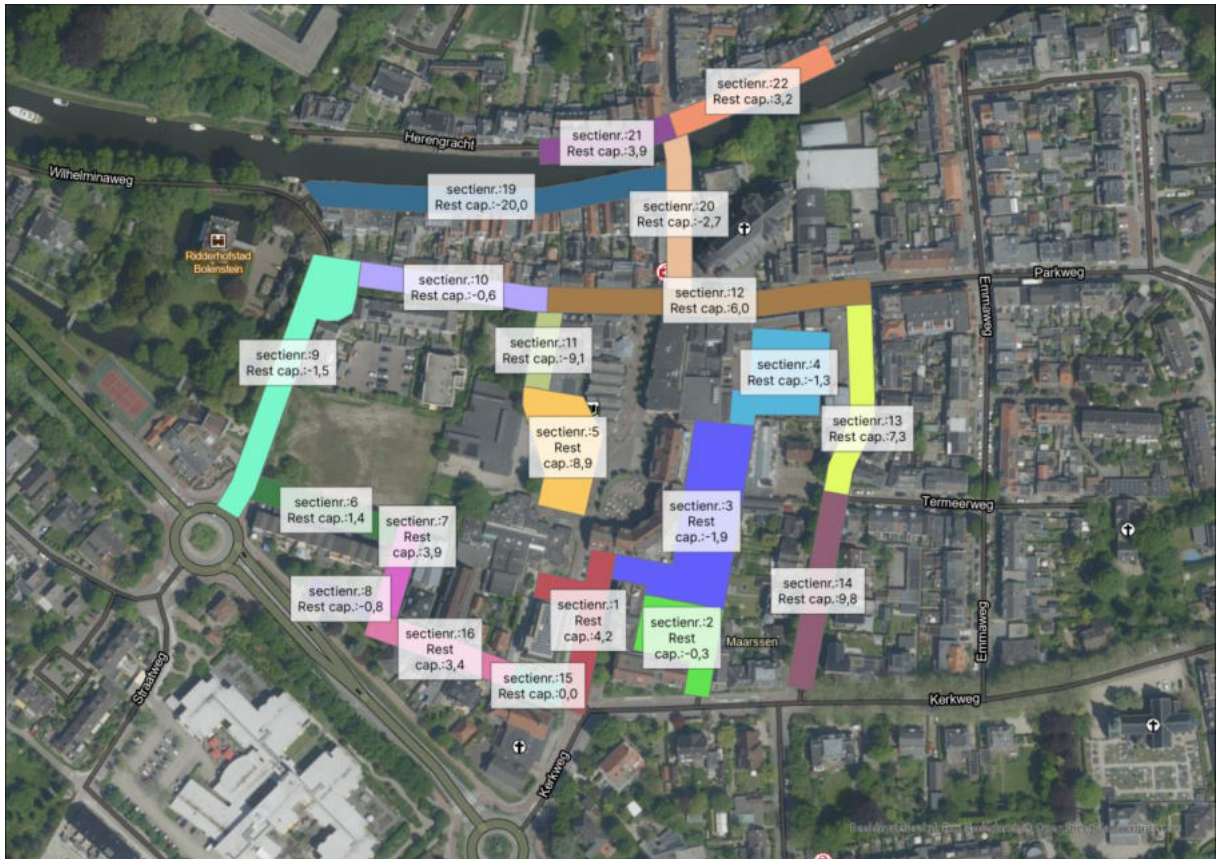
Werkdagnacht



Zaterdagmiddag



Zaterdagavond



Zondagmiddag

