

LEGENDA

Plangebied



Bestemmingen

Enkelbestemmingen



Bedrijf - Nutsvoorziening

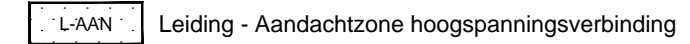


Groen

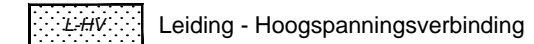


Verkeer

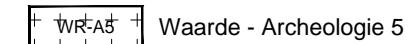
Dubbelbestemmingen



Leiding - Aandachtzone hoogspanningsverbinding



Leiding - Hoogspanningsverbinding

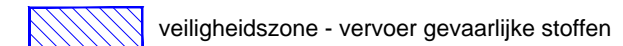


Waarde - Archeologie 5



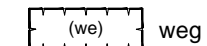
Waterstaat - Waterkering

Gebiedsaanduidingen



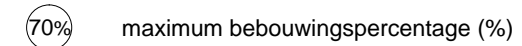
veiligheidszone - vervoer gevaarlijke stoffen

Functieaanduidingen

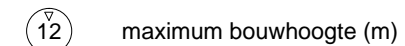


weg

Maatvoeringen




maximum bebouwingspercentage (%)



maximum bouwhoogte (m)

Figuren



gevellijn

verklaring



ondergrond

Bestemmingsplan "Afvalscheidingsstation Breukelen"

Gemeente Stichtse Vecht

idn: NL.IMRO.1904.BPAfvalstationBKL-VG01

schaal: 1:2000

formaat: A3

status: vastgesteld

datum: 14-02-2024

kaartblad: 1 van 1

getekend door: **Digireg Netherlands B.V.**
 Schoolstraat 7
 5961 EE Horst
 T 077 - 208 60 12
 info@digireg.nl



DNS

Planvorming

DNS planvorming B.V.
 Klaprozenweg 75c
 1033 NN Amsterdam
 info@dnsplanvorming.nl