

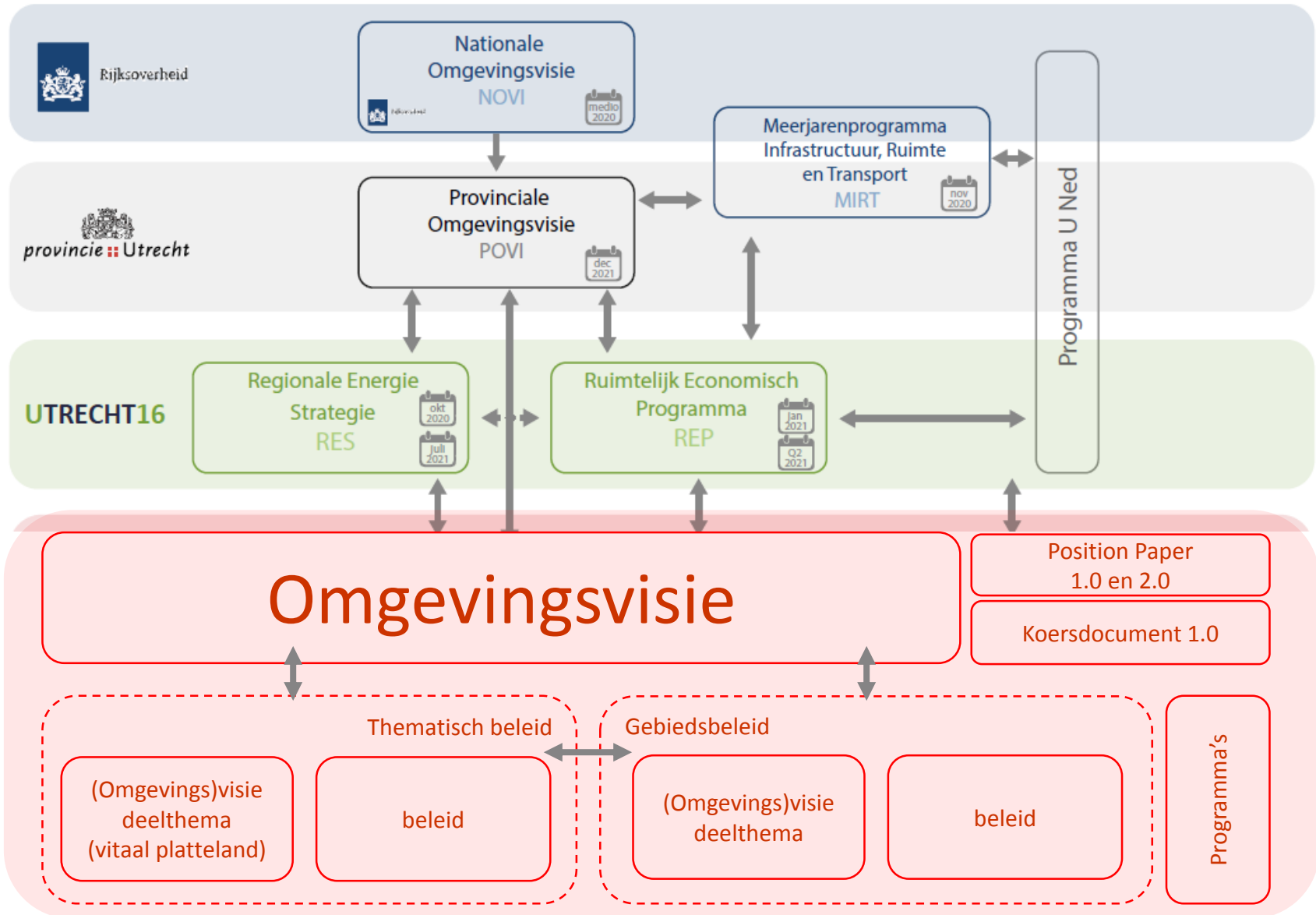
# Actuele ontwikkelingen in de regio

## Agenda

- Stand van zaken REP/ IRP
- Vitaal platteland: Perspectiefnota Landbouw
- RES, zonne- energie en Stedin

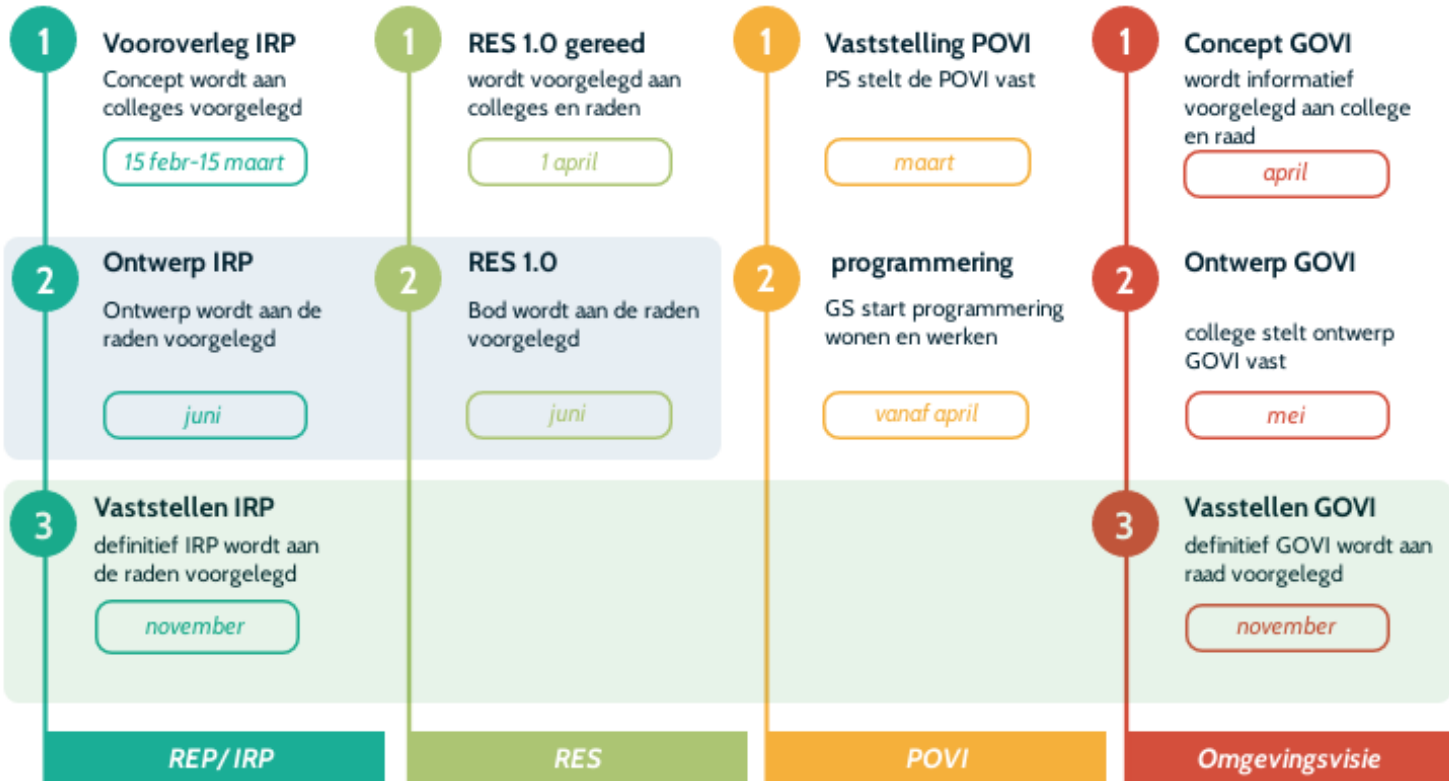
# De context

Informatieve commissie REGIO U16



## Tijdslijn

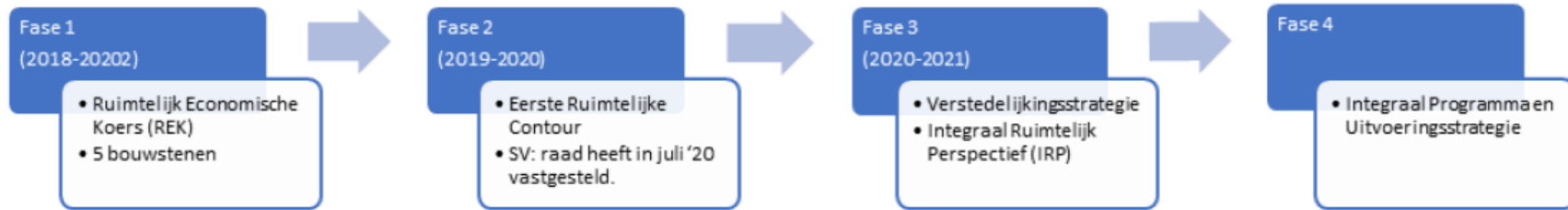
# Grote opgaven Stichtse Vecht





# REP/ IRP

# Proces REP IRP- waar komen we vandaan?



- **Contour**
  - juli 2020 vastgesteld
  - Tussenstap om te komen tot een Perspectief en Programma
  - Bevatte kansrijke zoekrichtingen en onderzoeksvragen voor de regionale ruimtelijke ontwikkeling
  - Bedoeld als onderzoeksagenda
  - De kaart van Altijd en Alles
  - Alles ligt nog open!
  - Waar willen we gezamenlijk optrekken?
  
- **Verstedelijkingsstrategie als opmaat naar REP IRP**

## De Contour

### Onderzoeksvragen voor Stichtse Vecht

- Mogelijkheden voor ontwikkeling bij knooppunt Breukelen (west)
- Mogelijkheden voor ontwikkeling bij knooppunt N201
- Landschappelijke transformatie Veenweidegebied: zoeken naar nieuwe balans tussen water, landbouw, natuur en recreatie
- Verbindingen tussen Oost en West van de ‘ Snelle Vecht’

# Verstedelijkingsstrategie

## *Inleiding*

- Tussenstap om te komen tot een integraal ruimtelijk perspectief
- Noodzakelijk voor regionale inzet irt MIRT

### **Doel:**

- te komen tot antwoord op belangrijke verstedelijkingsvraagstukken:
  - Wonen
  - Werken
  - Bereikbaarheid
- Een aantal richtinggevende keuzes inzichtelijk maken en samenhangende redenerlijnen opstellen.



# Verstedelijkingsstrategie

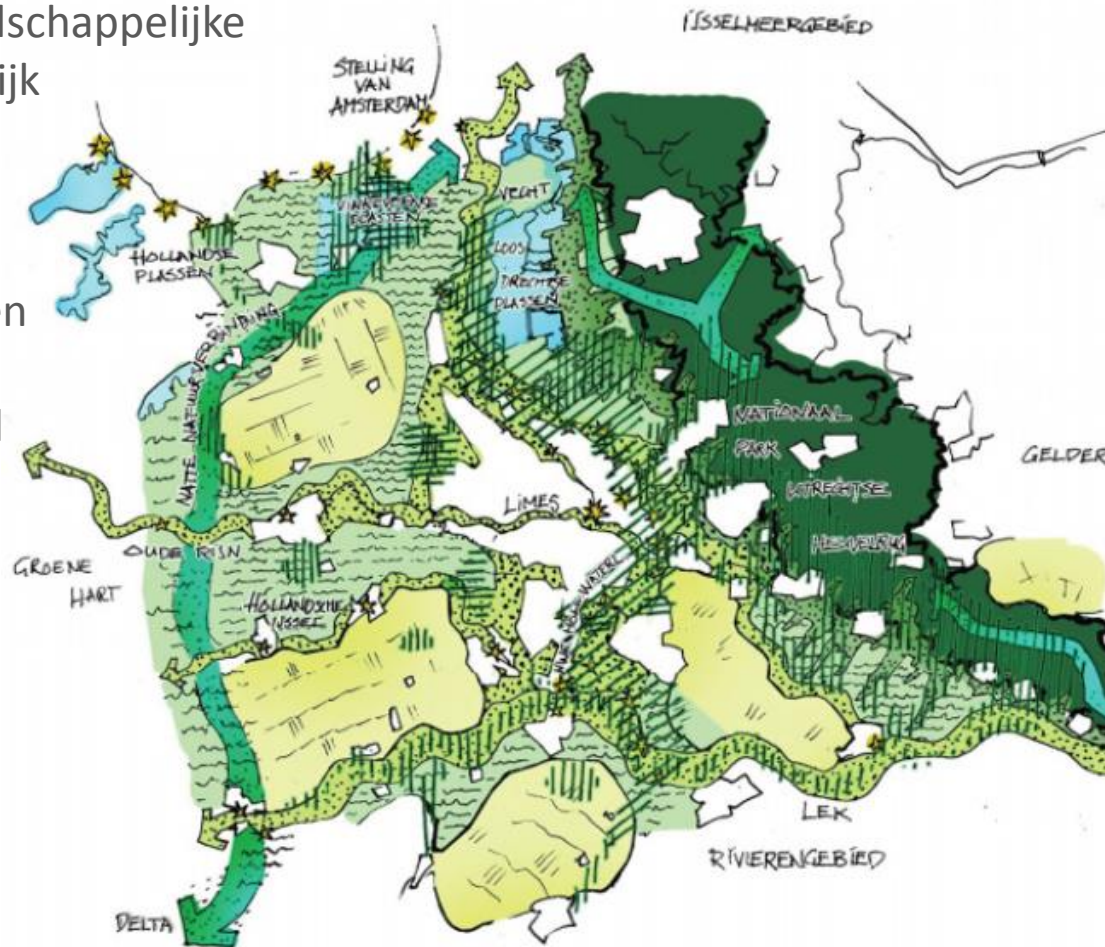
## *Redeneerlijnen*

- 10 redeneerlijnen
  1. De Utrechtse Trots: Landschap als basis voor de ontwikkeling van de regio
  2. Een gezonde regio begint met vitale kernen
  3. Stadsas Utrecht-Nieuwegein versterken en verzwaren
  4. Nieuwe hoogstedelijke nevenknopen in Utrecht nodig
  5. Verbinden stad en buitenwijk door verdichten binnenstadsranden
  6. Intensiveren vier regioknopen
  7. Nieuwe uitleglocatie(s) bij knopen beperkt nodig
  8. Verdichten en (niet) mengen werklocaties
  9. Energie is een gezamenlijke opgave
  10. Gezond stedelijk bewegen vereist scherpe keuzes

# Verstedelijkingsstrategie

## Belangrijkste uitkomsten voor Stichtse Vecht

1. Het ontwikkelen van groene scheggen
  - Verbinding tussen landschappelijke Structuren en Stedelijk kerngebied
  - De opgaven zijn het grootst aan de randen
  - Verbinding tussen stad en land

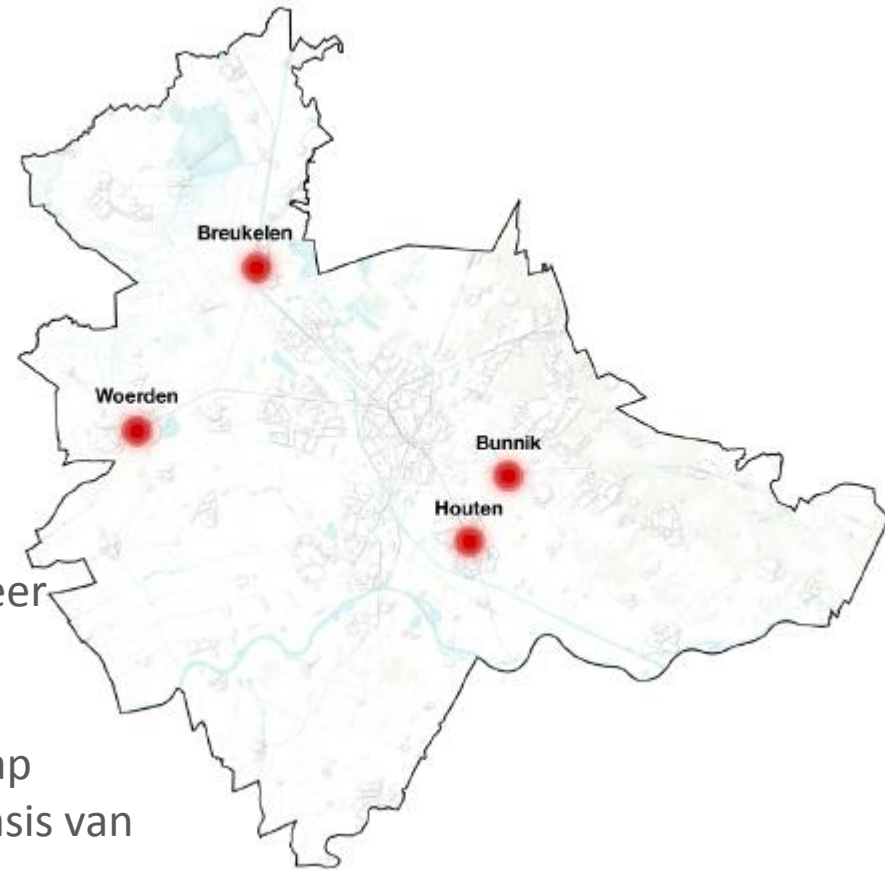


# Verstedelijkingsstrategie

## *Belangrijkste uitkomsten voor Stichtse Vecht*

### 2. Knooppunt Breukelen

- Een van de 4 regioknopen
- Groene poort
- Mogelijkheid tot intensivering van gebieden naar gemengd milieu
- Verhoging intensiteit treinverkeer gewenst
- Breukelen West pauze landschap
  - Nu niet noodzakelijk op basis van huidige cijfers
  - Vraagt extra maatregelen qua mobiliteit richting centrum
  - Ander soort bouwen noodzakelijk



# Verstedelijkingsstrategie

## *Belangrijkste uitkomsten voor Stichtse Vecht*

3. Woningbouw Knooppunt N201 niet gewenst
  - Draagt niet optimaal bij aan de doelstellingen voor gezond stedelijk leven in de regio
  - Ligt niet nabij een kern met voldoende voorzieningen of werklocatie



## Proces REP/ IRP- planning komende tijd

- **Concept Ontwerp IRP ter consultatie naar de colleges**
  - Positionering gemeente irt regio
  - Reactie tot 15 maart
- **Regionale informatiebijeenkomst raden 17 februari**
- **On tour bij de raden (april)**
- **Ontwerp IRP wordt voorgelegd aan de gemeenteraden**
  - Reactie/ zienswijze tot 1 juli
  - 15 juni in raad
- **Vaststellen IRP in gemeenteraden**
  - Informatieve commissie 21 september
  - Commissie Fysiek domein 5 oktober
  - Vaststelling in de raad 2 november